# NOS ESPACES NATURELS À DUBERGER-LES SAULES : MIEUX VIVRE ENSEMBLE, HUMAINS ET NATURE

CONFÉRENCE 2026

Organisme des bassins versants de la Capitale

WWW.OBVCAPITALE.ORG

# DÉROULEMENT DE LA PRÉSENTATION

1. Qu’est-ce que l’OBVC?
2. Les milieux naturels d’importance dans Duberger - Les Saules
3. Pressions en cours : espèces exotiques envahissantes
4. Comment protéger les milieux naturels depuis la maison?
5. Comment protéger les milieux naturels lorsqu’on les fréquente?

# ORGANISMES DE BASSINS VERSANTS (OBV)

## MANDAT

coordonner la gestion intégrée et concertée des ressources en eau par bassin versant sur sa zone de gestion intégrée.

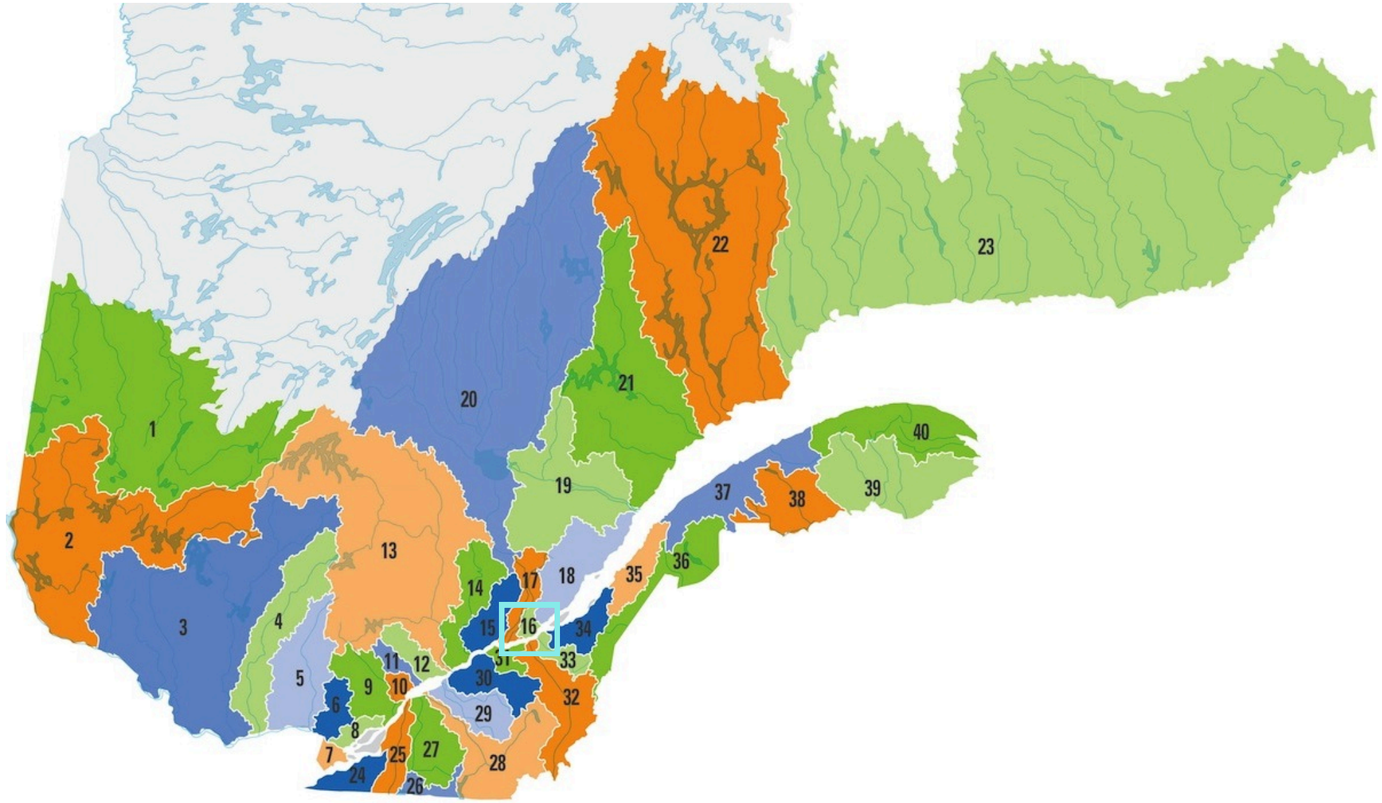


**Par l'art. 14 de la loi sur l'eau via le ministère de l'Environnement, de la Lutte contre les changements climatiques, de la Faune et des Parcs (MELCCFP).**

Organisme des bassins versants de la Capitale

LE PDE EST RÉALISÉ EN CONCERTATION AVEC LES ACTEURS DE L'EAU À L'ÉCHELLE DU TERRITOIRE DE L'OBV,

# LA ZONE DE GESTION INTÉGRÉE DE L'EAU PAR BASSINS VERSANTS (ZGIEBV).

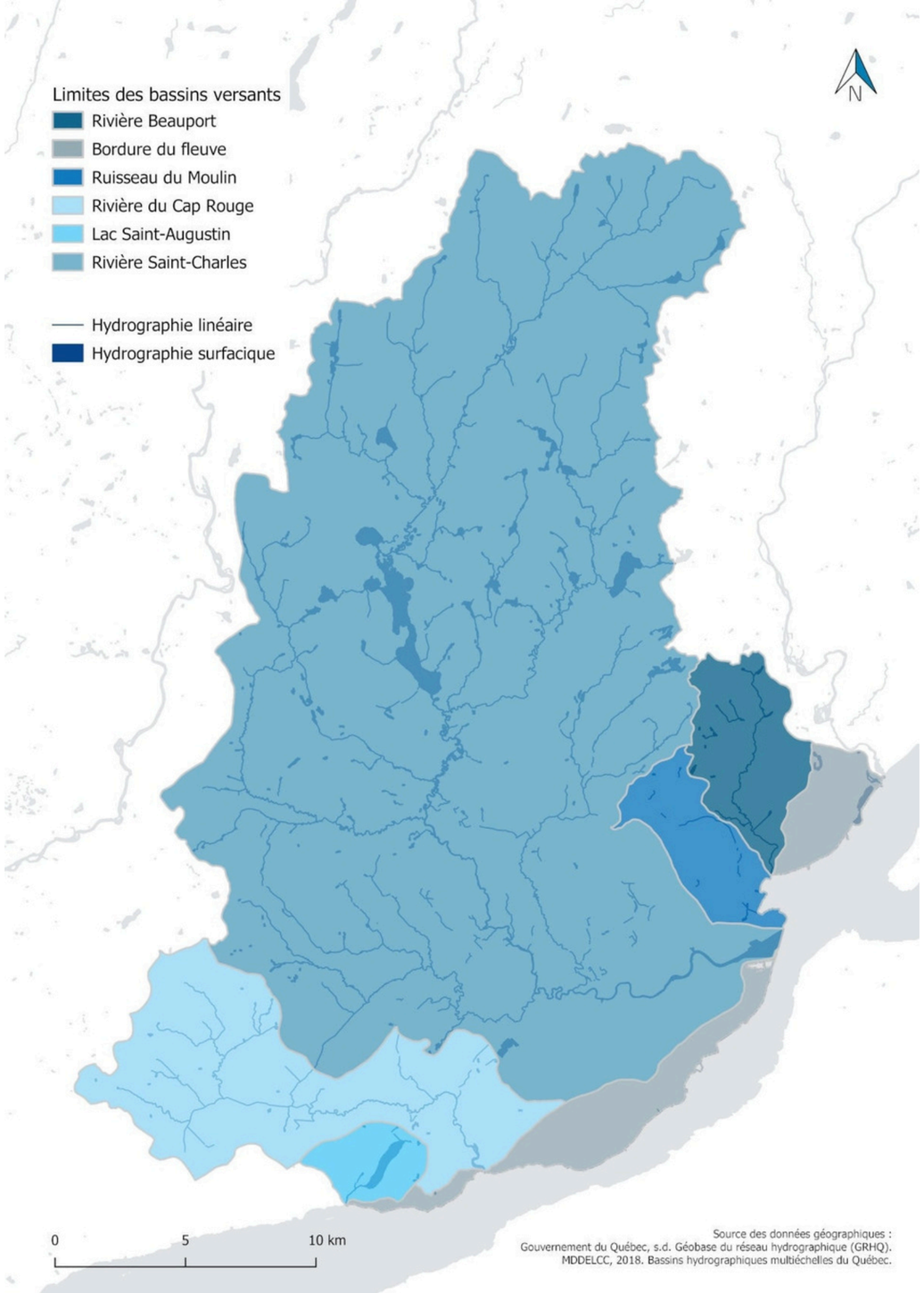

Organisme des bassins versants de la Capitale

## DUBERGER - LES SAULES

# DES MILIEUX NATURELS INCROYABLES



# RÔLES ET FONCTIONS DES MILIEUX NATURELS



# RÔLES ET FONCTIONS DES MILIEUX NATURELS

**Biodiversité**



# RÔLES ET FONCTIONS DES MILIEUX NATURELS

**Biodiversité**

**Esthétisme**



# RÔLES ET FONCTIONS DES MILIEUX NATURELS

**Biodiversité**

**Esthétisme**

**Santé humaine**
**(qualité de l’air, qualité de l’eau, santé mentale)**



# RÔLES ET FONCTIONS DES MILIEUX NATURELS

**Biodiversité**

**Esthétisme**

**Santé humaine**
**(qualité de l’air, qualité de l’eau, santé mentale)**

**Réduction des risques d’aléas**
**(inondations, sécheresses, érosion)**



# RÔLES ET FONCTIONS DES MILIEUX NATURELS

**Biodiversité**

**Esthétisme**

**Santé humaine**
**(qualité de l’air, qualité de l’eau, santé mentale)**

**Réduction des risques d’aléas**
**(inondations, sécheresses, érosion)**

**Résilience face aux changements climatiques**
**(captation du carbone, réduction des îlots de chaleur**



# RÔLES ET FONCTIONS DES MILIEUX NATURELS

**Biodiversité**

**Esthétisme**

**Santé humaine**
**(qualité de l’air, qualité de l’eau, santé mentale)**

**Réduction des risques d’aléas**
**(inondations, sécheresses, érosion)**

**Résilience face aux changements climatiques**
**(captation du carbone, réduction des îlots de chaleur**

**Source d’informations**
**(apprentissage, sensibilisation)**

# LES MILIEUX NATURELS DE DUBERGER - LES SAULES

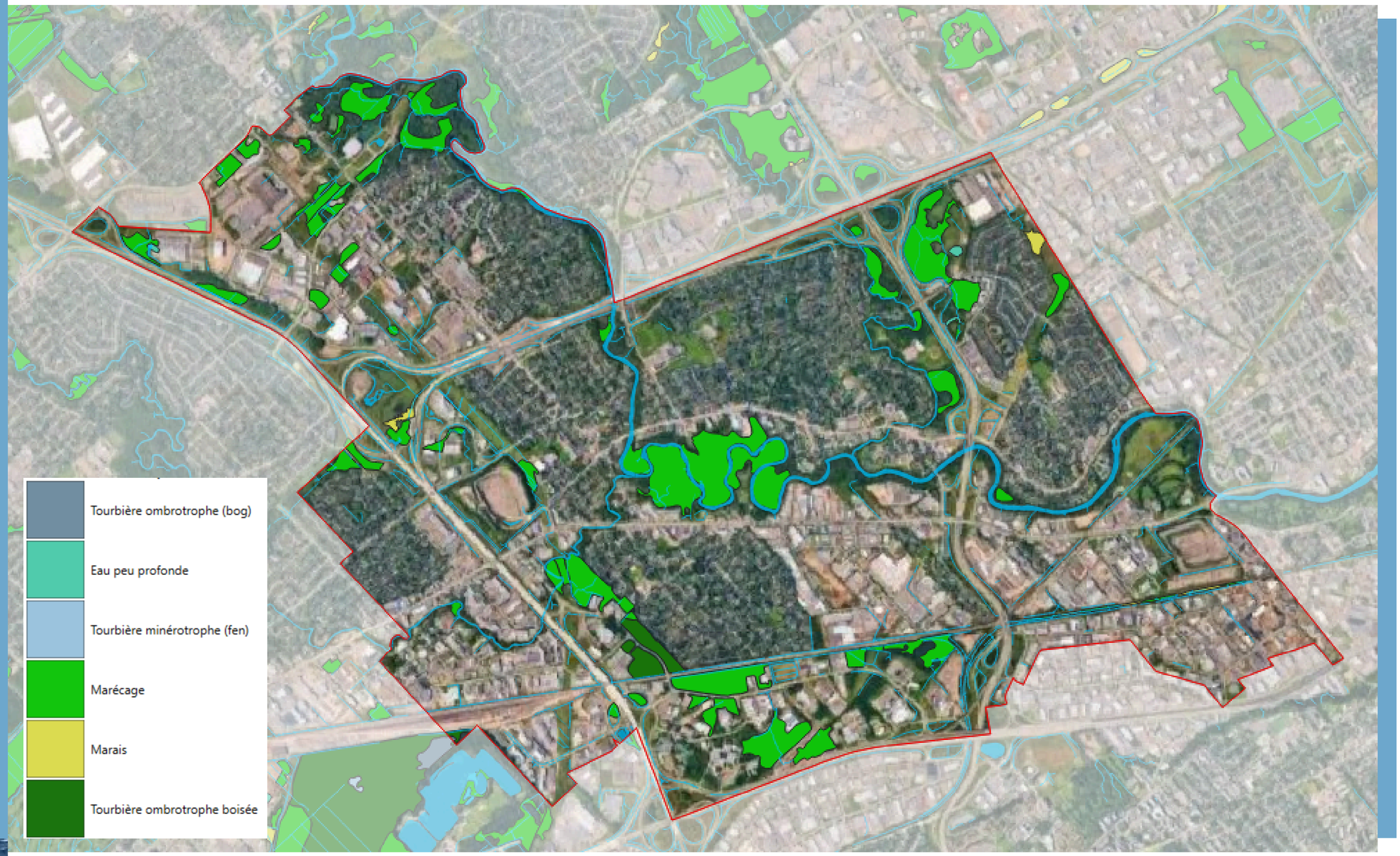

# LES MILIEUX NATURELS DE DUBERGER - LES SAULES

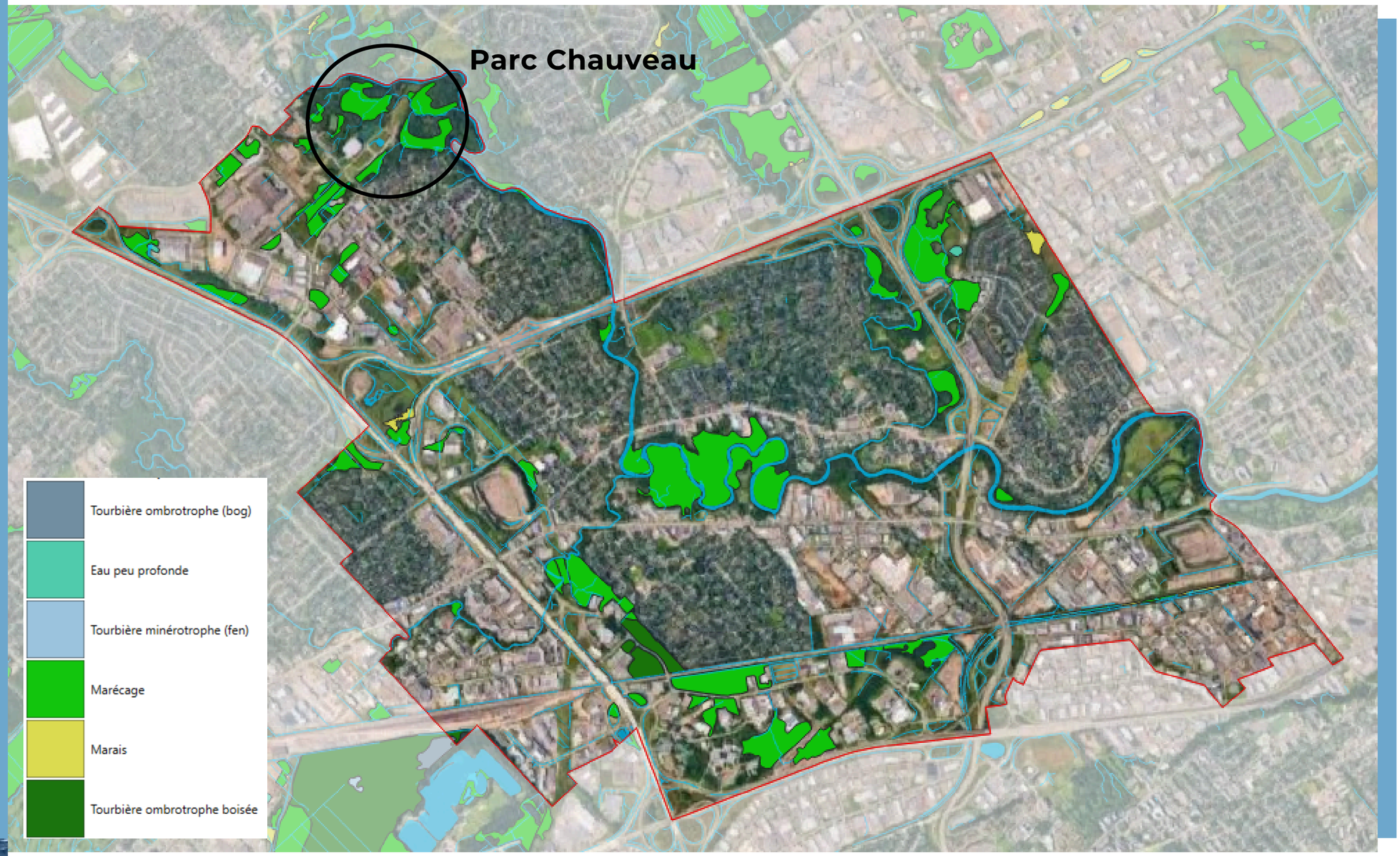

# LES MILIEUX NATURELS DE DUBERGER - LES SAULES

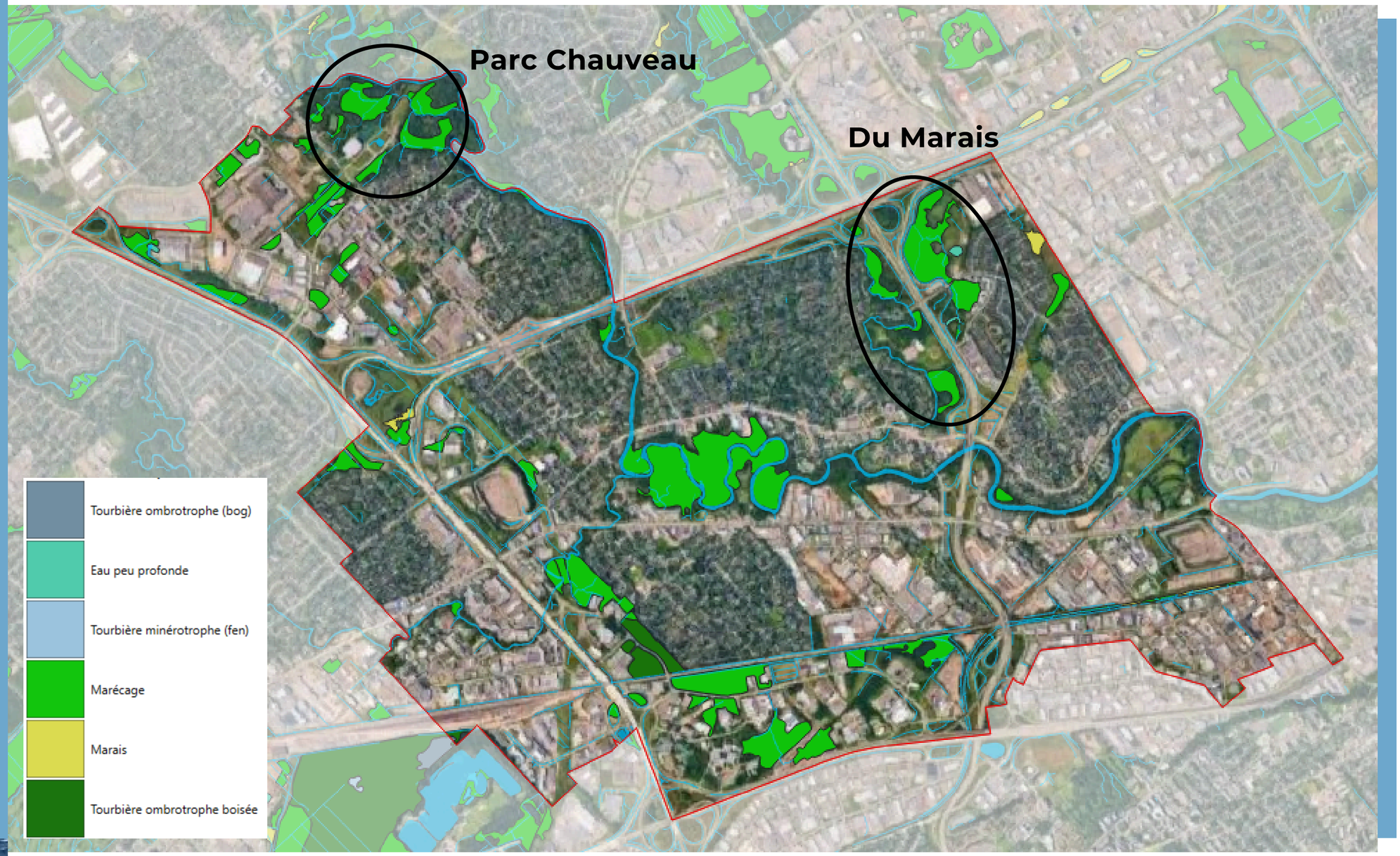

# LES MILIEUX NATURELS DE DUBERGER - LES SAULES

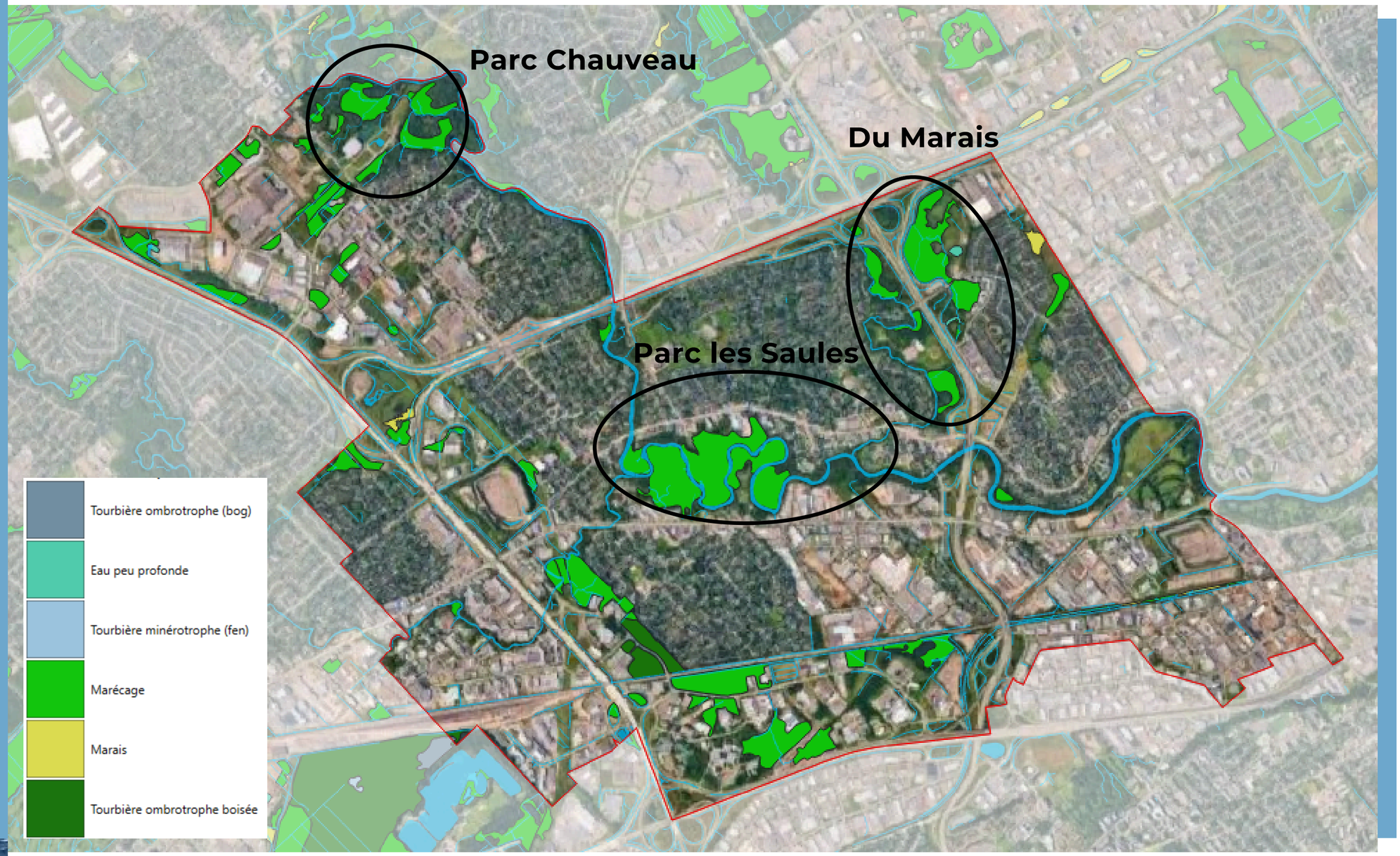

# LES MILIEUX NATURELS DE DUBERGER - LES SAULES

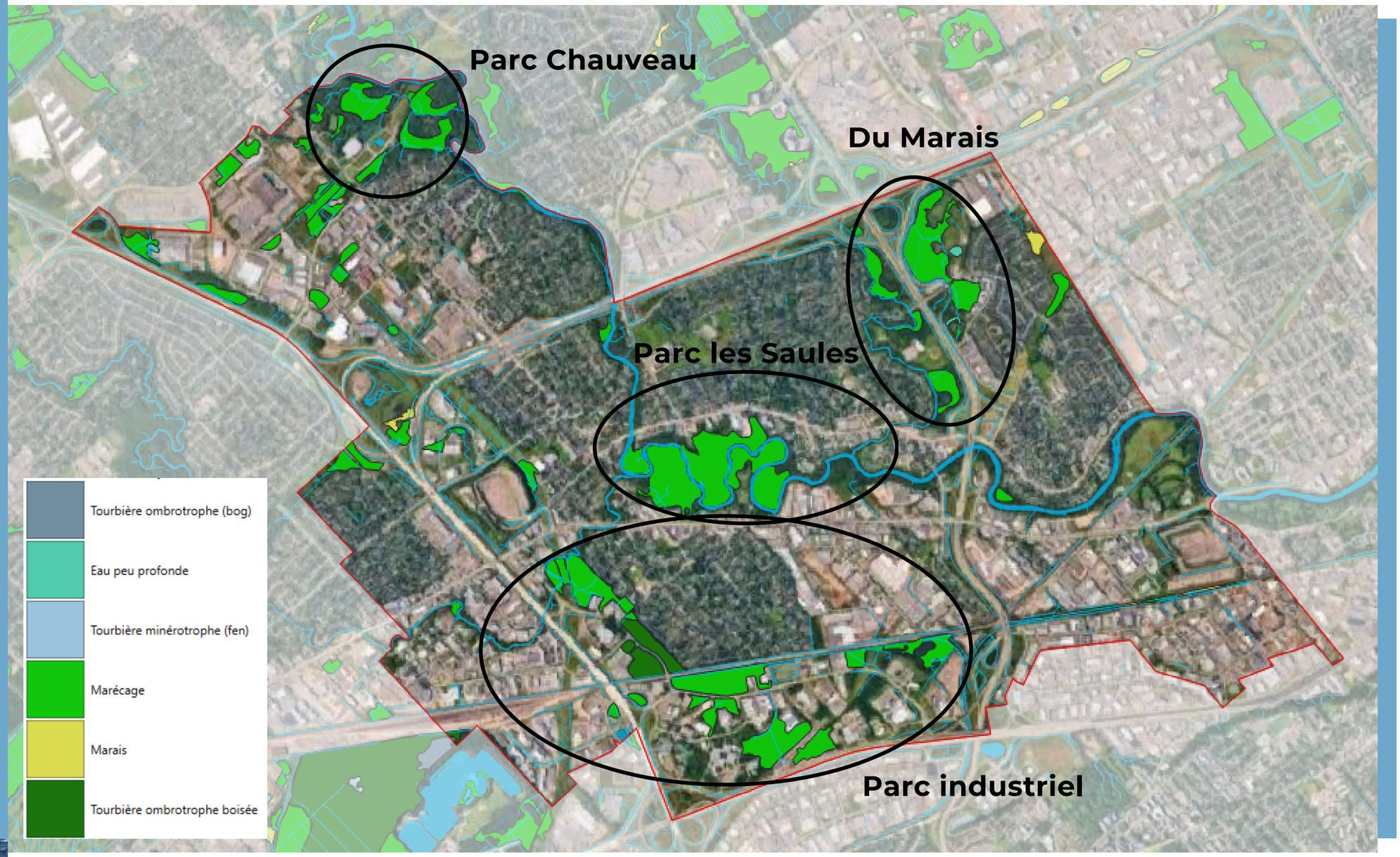

# PARC CHAUVEAU (PARC LINÉAIRE DE LA RIVIÈRE SAINT-CHARLES)

**Espèces à statut répertoriées :**

- **Pellie ramifiée**

**Milieux humides : Marécages forestiers**

**Cours d'eau : Rivière Saint-Charles**

**Usages actuels :**

*Source des informations : Ville de Québec, AF2R, MELCCFP*

# SECTEUR DU MARAIS (PARC DU MARAIS ET PARC DUBERGER)

**Couvert forestier composé d'essences de milieux humides dont le frêne rouge et l'orme d'Amérique qui sont accompagnés de beaux spécimens de noyers cendrés (AF2R)**

**Milieux humides : Marécages forestiers**

**Cours d'eau : Rivière du Berger**

**Usages actuels :**

*Source des informations : Ville de Québec, AF2R, MELCCFP*

# PARC LES SAULES (PARC LINÉAIRE DE LA RIVIÈRE SAINT-CHARLES)

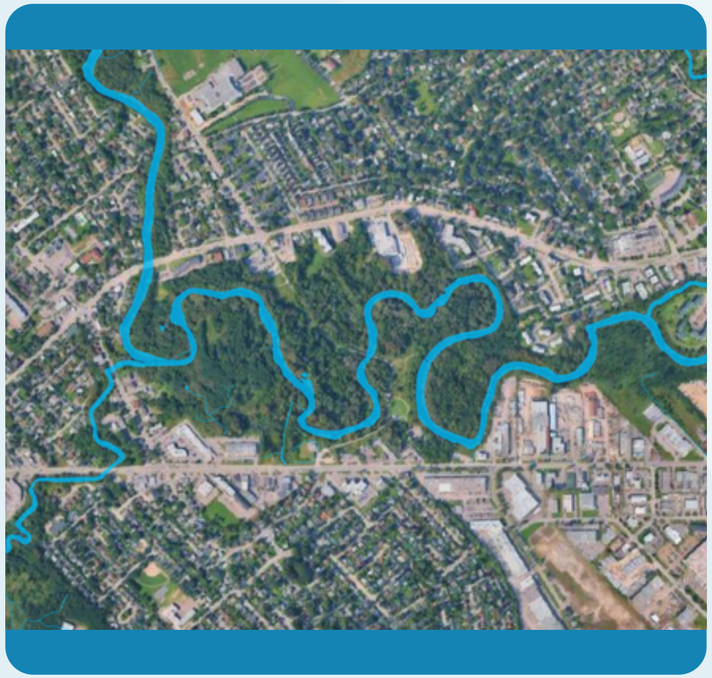

**Espèces d'importance répertoriées :**

- **Tortue des bois**
- **Tortue serpentine**
- **Peupliers gris**
- **Sorbier de suède**

**Milieux humides : Marécages forestiers**

**Cours d'eau : Rivière du Berger, rivière Lorette, rivière Saint-Charles**





**Usages actuels :**

*Source des informations : Ville de Québec, AF2R, MELCCFP*

# BOISÉS DU PARC INDUSTRIEL

**Espèces à statut répertoriées:**

- **Ail des bois**
- **Noyer cendré**

**Milieux humides : Marécages forestiers et tourbière ombrotrophe boisée**

**Usages actuels :**

*Source des informations : Ville de Québec, AF2R, MELCCFP, Université Laval*

Organisme des bassins versants de la Capitale

PRESSION EN COURS

# LES ESPÈCES EXOTIQUES ENVAHISSANTES



## QU'EST-CE QU'UNE ESPÈCE EXOTIQUE ENVAHISSANTE?

***Espèce introduite en dehors de son aire de répartition naturelle, souvent par l'activité humaine.***

## POURQUOI LES ESPÈCES EXOTIQUES ENVAHISSANTES POSENT-ELLE PROBLÈME?

**Comme elles n'ont pas d'ennemis naturels, tels que des prédateurs ou des maladies, elles se propage plus rapidement au détriment des espèces locales, perturbant ainsi l'équilibre des écosystèmes. L'introduction et la propagation des espèces exotiques envahissantes peuvent également avoir des impacts majeurs sur la santé humaine et l'économie.**





Alliaire officinale
Consoude officinale
Égopode podagraire
Érable de Norvège
Impatiente glanduleuse
Miscanthus commun
Renouée du Japon
Roseau commun
Valériane officinale
Carpe commune



# LE ROSEAU COMMUN

## FLEUR

Épis touffus en forme de plumeau
Rouge pourpre brunâtre en été et beige à l'automne
De juillet à septembre

## FEUILLE

Longues et pointues
2 à 4 cm de large par 15 à 35 de long
Bande de longs poils à la jonction feuille/gaine

## TIGE

Rigides
Cannelées
Verte en été et beige en automne

## PLANT

De 3 à 5 m de hauteur
Colonies denses

*Source : MELCCFP via https://www.environnement.gouv.qc.ca/biodiversite/especes-exotiques-envahissantes/roseau-commun/index.htm*



# LA RENOUÉE DU JAPON

***Tous les types de renouées sont considérés envahissants**

## FLEURS

**En grappe**
**Petites**
**Blanches**

## FEUILLE

**En alternance**
**Triangulaires avec une base carrée**
**De 7 à 10 cm de largeur par 10 à 17 cm de longueur**

## TIGE

**Verte tachetée de rouge**
**Creuse**
**Ressemble à du bambou**

## PLANT

**De 2 à 3 m de hauteur**
**Colonies denses**



# L’IMPATIENTE GLANDULEUSE

## FLEUR

Petites et en ombelle
En forme de petit sac
5 pétales
blancs/roses/pourpres
1 à 10 ombelle par tige
Ombelle centrale
jusqu’à 20 cm de
diamètre
De juillet à fin-
septembre

## FEUILLE

Lancéolées (forme de
pointe de lance)
Opposées ou verticilles
(groupe de 3)
De 3 à 7 cm de large par
6 à 15 cm de long
Pétioles courts

## TIGE

Creuse
Verte à rougeâtre
0,5 à 5 cm de diamètre
Poils près de la base
Unique la première
année, jusqu’à 9 les
années suivantes

## PLANT

De 2 à 2.5 m de
hauteur à maturité
Colonies denses

Organisme des bassins versants de la Capitale

# PROTÉGER LES MILIEUX NATURELS À PARTIR DE LA MAISON : COMMENT?

Source : ChatGPT

# 1 POLLUTION DE L'EAU

- ÉVITER D'ÉPENDRE
  - FEUILLICYCLAGE
  - TERREAUTAGE
  - PELOUSE ÉCOLOGIQUE
- BONNE GESTION DES DÉCHETS
  - BIOMÉTHANISATION
  - COMPOST
  - RECYCLAGE
- FAVORISER L'INFILTRATION DE L'EAU DANS LE SOL
  - RÉDUIRE LES SURFACES IMPERMÉABLES
- NE PAS JETER TOUT ET N'IMPORTE QUOI DANS LE LAVABO, NI DANS LES ÉGOUTS ...

Source : Radio-Canada

Source : Dreamstime

# 1 POLLUTION DE L'EAU

- ÉVITER D'ÉPENDRE
  - FEUILLICYCLAGE
  - TERREAUTAGE
  - PELOUSE ÉCOLOGIQUE
- BONNE GESTION DES DÉCHETS
  - BIOMÉTHANISATION
  - COMPOST
  - RECYCLAGE
- FAVORISER L'INFILTRATION DE L'EAU DANS LE SOL
  - RÉDUIRE LES SURFACES IMPERMÉABLES
- NE PAS JETER TOUT ET N'IMPORTE QUOI DANS LE LAVABO, NI DANS LES ÉGOUTS ...

Source : Radio-Canada




Source : C.I. Eau

Source : Dreamstime

**LES ÉGOUTS PLUVIAUX (ET LES SURVERSE) SE DÉVERSENT DIRECTEMENT DANS LES PLANS D'EAU**

# 2 QUANTITÉ D'EAU

- RÉCUPÉRER L'EAU DE PLUIE
- ÉVITER/DIMINUER L'ARROSAGE (PAILLIS)
- ADOPTER UNE PELOUSE ÉCOLOGIQUE
- RÉDUIRE LA QUANTITÉ D'EAU CONSOMMÉE DANS LA MAISON
  - AÉRATEURS/POMMEAU DE DOUCHE
  - WATERSENSE

Source : OBVC

# 3 PROTECTION DE L'EAU

- PRÉSERVER LES BANDES RIVERAINES
- REMPLACER LA PELOUSE PAR DES ALTERNATIVES ÉCOLOGIQUES
  - PLATES-BANDES
  - JARDINS DE PLUIE
  - POTAGER

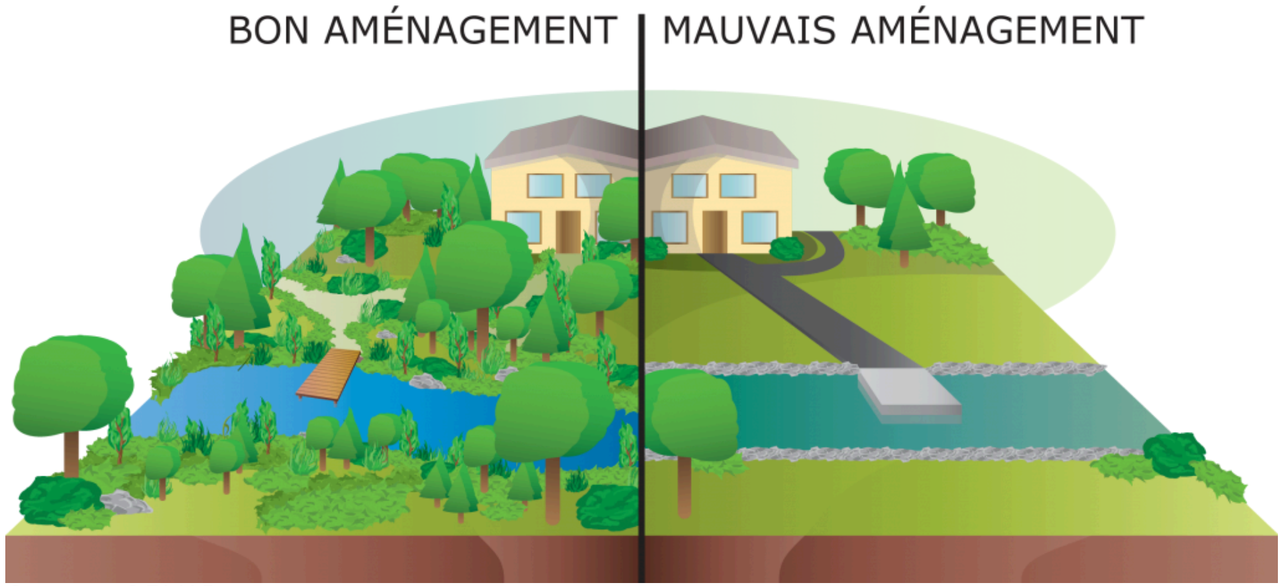


*Source : OBVAJ*

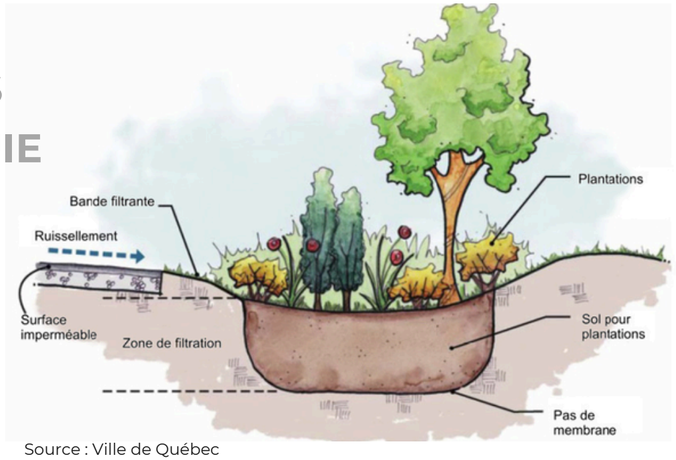


Source : Ville de Québec

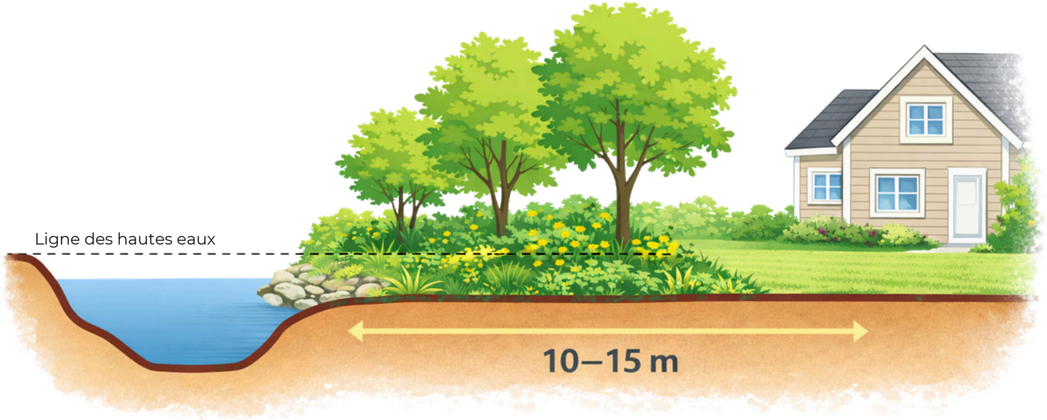


Source : ChatGPT

Organisme des bassins versants de la Capitale

# PROTÉGER LES MILIEUX NATURELS LORSQU'ON LES FRÉQUENTE : COMMENT?

# EN TOUT TEMPS : PRINCIPE DU *SANS TRACE*

- **PLANIFIER ET PRÉPARER** (CHOISIR LE BON SITE ET LA BONNE SAISON, ÉVITER LA FRÉQUENTATION INUTILE)
- **LAISSER LES LIEUX COMME ON LES A TROUVÉS** (AUCUN DÉCHET, AUCUN PIÉTINEMENT, AUCUNE CUEILLETTE, AUCUN FEU)
- **RESPECT DES AUTRES VISITEURS ET DE LA FAUNE ET LA FLORE** (ANIMAUX EN LAISSE, RÉDUIRE LE BRUIT ET LA LUMIÈRE, ETC)

# RANDONNÉE PÉDESTRE

- RESTER SUR LES SENTIERS ET UTILISER LES PASSERELLES EN MILIEUX HUMIDES
- GÉRER SES DÉCHETS
- RESPECTER LA FAUNE ET LA FLORE (OBSERVER À DISTANCE, NE PAS NOURRIR, NE PAS CUEILLIR)

# VÉLO
# (TOUS TYPES)

- RESTER DANS LES SENTIERS = ÉVITE LEUR ÉLARGISSEMENT
- ÉVITER LES SENTIERS FRAGILES (ÉVITER LES SENTIERS BOUEUX ET RESPECTER LES FERMETURES SAISONNIÈRES)
- CONTRÔLER SA VITESSE
- ENTRETIEN DU VÉLO = LOIN DES COURS D'EAU

# PÊCHE

- **REMISE À L'EAU RESPONSABLE** (MOUILLER LES MAINS AVANT, GARDER LE POISSON DANS L'EAU AUTANT QUE POSSIBLE, UTILISER DES APPÂTS ARTIFICIELS)
- **ACCÈDER À L'EAU PAR DES ZONES DÉJÀ UTILISÉES = ÉVITE LE PIÉTINEMENT DE LA VÉGÉTATION RIVERAINE**
- **ÉQUIPEMENT ÉCORESPONSABLE** (PLOMBS SANS PLOMB, NE LAISSER AUCUN GRÉMENT SUR PLACE)
- **RESPECT DES PÉRIODES, TAILLES ET QUOTAS EN PLACE**
  - ZONE 27, VOIR L'OUTIL DU MELCCFP HTTPS://PECHE.FAUNE.GOUV.QC.CA/REGPEC/FR/INFO/REGLEMENTS

# ORNITHOLOGIE AMATEURE

- **RESTER SUR LES SENTIERS** (ÉVITER LES HABITATS SENSIBLES)
- **LIMITER LE DÉRANGEMENT**
  - GARDER SES DISTANCES, NE JAMAIS APPROCHER UN NID
  - ÉVITER LES MOUVEMENTS BRUSQUES ET LE BRUIT
  - OBSERVER EN PETITS GROUPES PLUTÔT QU'EN FOULE
  - LIMITER LE "PLAYBACK" (DIFFUSION DE CHANTS)
  - ÉVITER DE RESTER LONGTEMPS
- **NE PAS NOURRIR**
- **UTILISER LES CACHETTES NATURELLES**
- **UTILISATION RESPONSABLE DES APPAREILS PHOTOS** (NE PAS DIVULGUER L'EMPLACEMENT DE NIDS OU D'ESPÈCES RARES EN LIGNE)

# SKI DE FOND ET RAQUETTE

- **RESPECTER LES PISTES ET LES INFRASTRUCTURES** (NE PAS Y MARCHER, RESPECTER LE SENS, RESTER DANS LE SENTIER, RESPECTER LA SAISONNALITÉ)
- **FAVORISER DES PETITS GROUPES ET GARDER UNE DISTANCE RESPECTUEUSE** (DIMINUE LES BRUITS)
- **CIRCULER DE MANIÈRE SÉCURITAIRE** (PAS TROP VITE, RALENTIR DANS LES DESCENTES ET AUX CROISEMENTS, CÉDER LE PASSAGE LORSQUE NÉCESSAIRE)

Organisme
des bassins
versants
de la Capitale

# MERCI!

**POUR CONSULTER LE SITE DE L'OBVC**