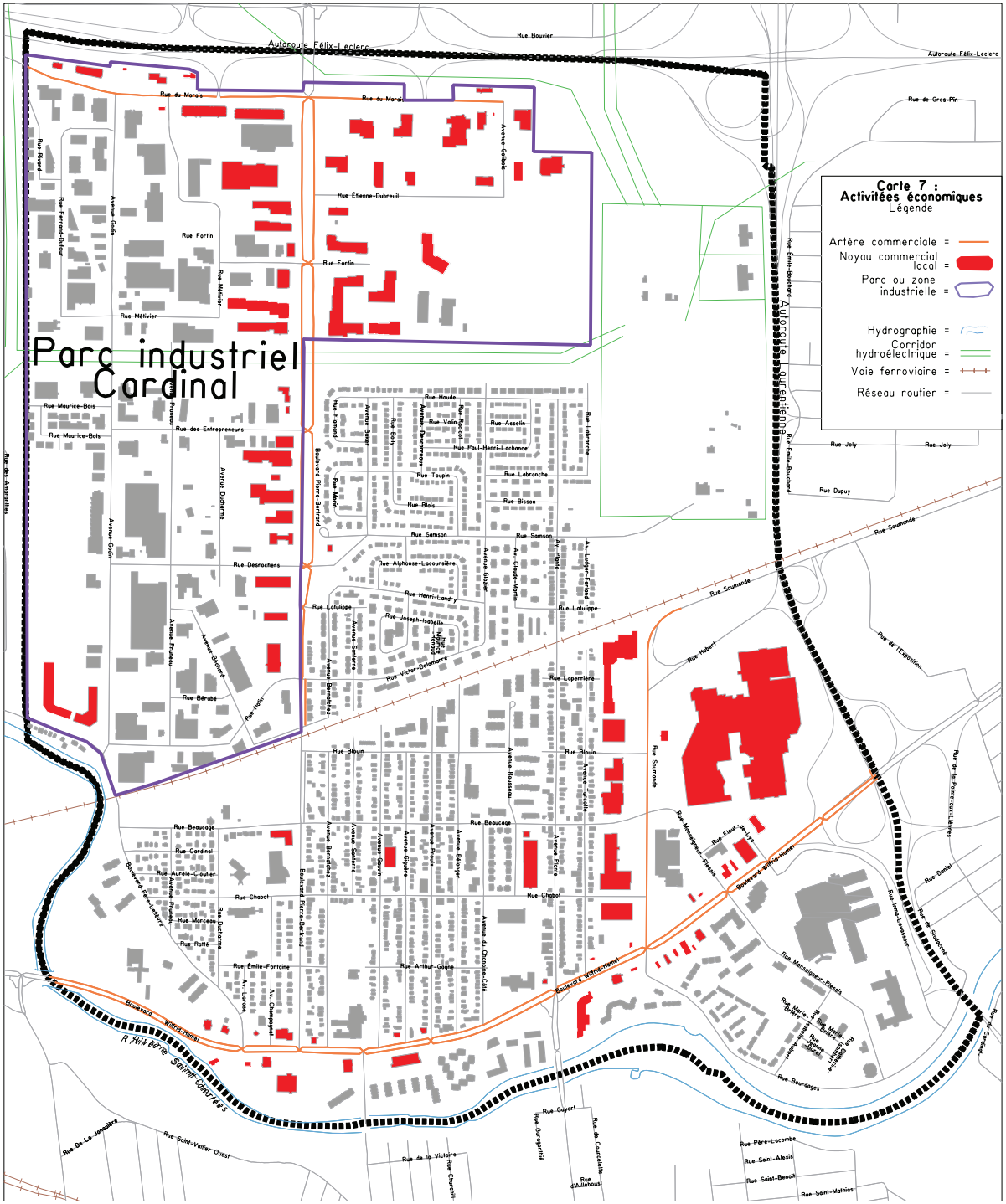
Carte 7 :
Activitées économiques
Légende
Artère commerciale =
Noyau commercial local =
Parc ou zone industrielle =
Hydrographie =
Corridor hydroélectrique =
Voie ferroviaire =
Réseau routier =
Parc industriel Cardinal
Autoroute Félix-Leclerc
Autoroute Laurentienne
Rue Bouvier
Rue du Marais
Rue Étienne-Dubreuil
Rue Forlin
Rue Mélivier
Rue Maurice-Bois
Rue des Entrepreneurs
Rue Desrochers
Rue Bérubé
Rue Hofin
Rue Loluppe
Rue Blois
Rue Samson
Rue Alphonse-Lacoursière
Rue Joseph-Isabelle
Rue Victor-Delorme
Rue Henri-Landry
Rue Paul-Henri-Lachance
Rue Lobranche
Rue Bisson
Rue Houde
Rue Voin
Rue Asselin
Rue Toupin
Rue Blaun
Rue Beaucage
Rue Cardinal
Rue Aurélie-Cloutier
Rue Chabot
Rue Marceau
Rue Raffa
Rue Émile-Fontaine
Rue Arthur-Gagné
Rue Loperrière
Rue Hébert
Rue Soumande
Rue Joly
Rue Dupuy
Rue de Gros-Pin
Rue de l'Exposition
Rue de la Pointe-aux-Lièvres
Rue Domat
Rue de Sagnac
Rue Monseigneur-Plessis
Rue Bourdages
Rue Saint-Valier Ouest
Rue De La Jonquière
Rue de la Victoire
Rue Guyart
Rue Gorgonille
Rue de Courcelette
Rue d'Alleboust
Rue Père-Lacombe
Rue Saint-Alexis
Rue Saint-Benoît
Rue Saint-Mathias
Rue des Amarantes
Rue Ruard
Rue Ferrand-Dufour
Avenue Gédéon
Avenue Duchesne
Avenue Prudent
Avenue Bélanger
Avenue Bernadine
Avenue Sorbonne
Avenue Guérin
Avenue Giguère
Avenue Proulx
Avenue Blanger
Avenue du Chemin-Gélin
Avenue Rousseau
Avenue Paul
Avenue Lacoste
Avenue Gladel
Avenue Descoteaux
Avenue Bohy
Avenue Boivin
Avenue Flamand
Avenue Lacroix
Avenue Ladger-Lapointe
Av. Pierre
Av. Claude-Monet
Av. Lorette
Av. Champagnat
Boulevard Pierre-Bertrand
Boulevard Wilfrid-Hamel
Boulevard Pierre-Lefebvre
Rue Émile-Boulard
Rue Émile-Bouchard
Rue Monseigneur-Plessis
Rue Saint-Lawrence
Rue Fleur-de-Lys
Rue Mère-de-la-Nativité
Rue Sainte-Marie
Rue Sainte-Ursule
Rue Sainte-Hélène
Rue Sainte-Anne
Rue Sainte-Geneviève
Rue Sainte-Thérèse
Rue Sainte-Marguerite
Rue Sainte-Cécile
Rue Sainte-Claire
Rue Sainte-Catherine
Rivière Saint-Charles
Rue de l'Orme

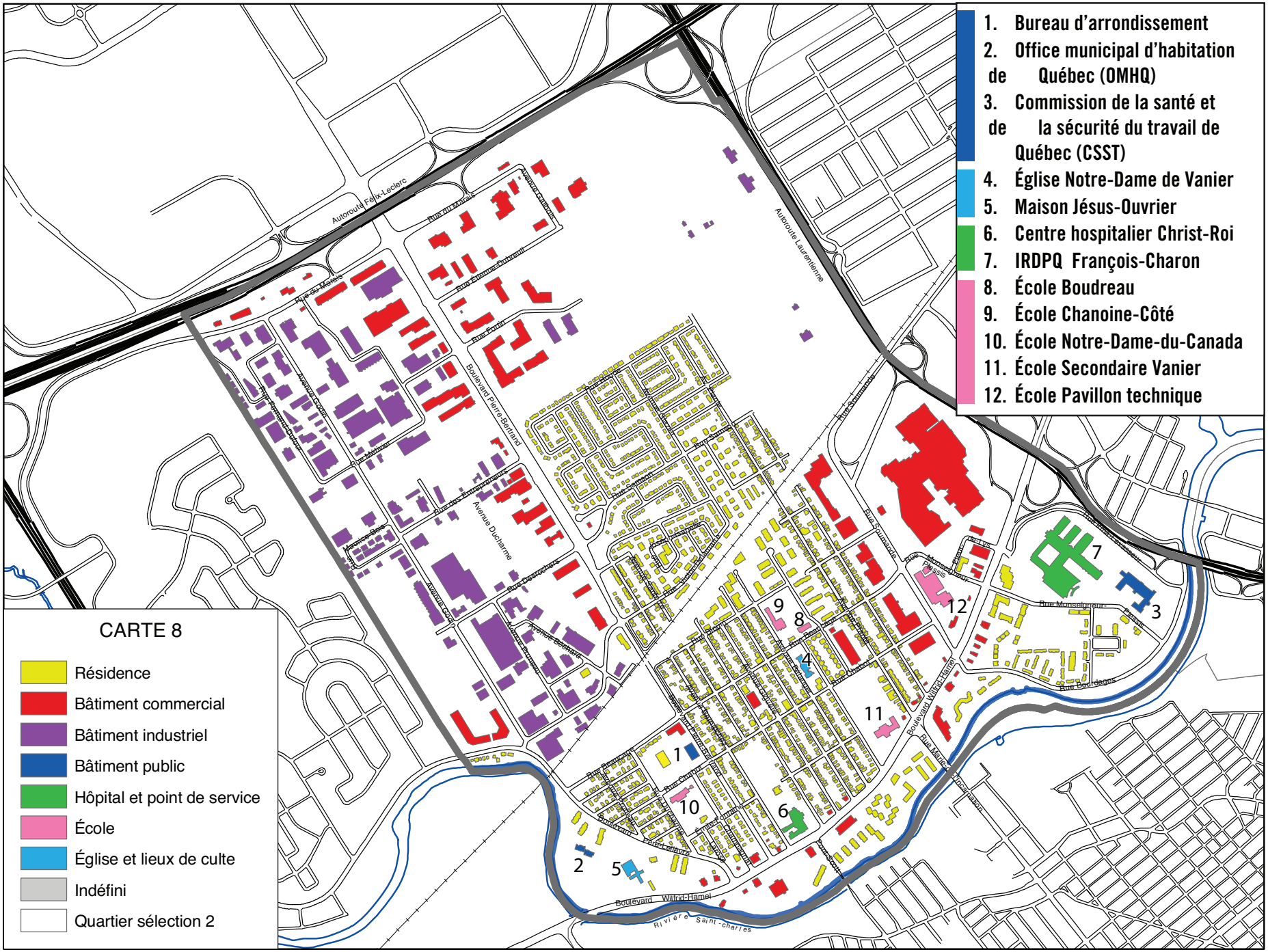
1. Bureau d'arrondissement
2. Office municipal d'habitation de Québec (OMHQ)
3. Commission de la santé et de la sécurité du travail de Québec (CSST)
4. Église Notre-Dame de Vanier
5. Maison Jésus-Ouvrier
6. Centre hospitalier Christ-Roi
7. IRDPQ François-Charon
8. École Boudreau
9. École Chanoine-Côté
10. École Notre-Dame-du-Canada
11. École Secondaire Vanier
12. École Pavillon technique
CARTE 8
Résidence
Bâtiment commercial
Bâtiment industriel
Bâtiment public
Hôpital et point de service
École
Église et lieux de culte
Indéfini
Quartier sélection 2
Autoroute Félix-Leclerc
Autoroute Laurentienne
Boulevard Pierre-Bertrand
Avenue Duchesne
Avenue Duchesne
Avenue Bechard
Avenue Bechard
Boulevard Wilfrid-Hamel
Rivière Saint-Charles

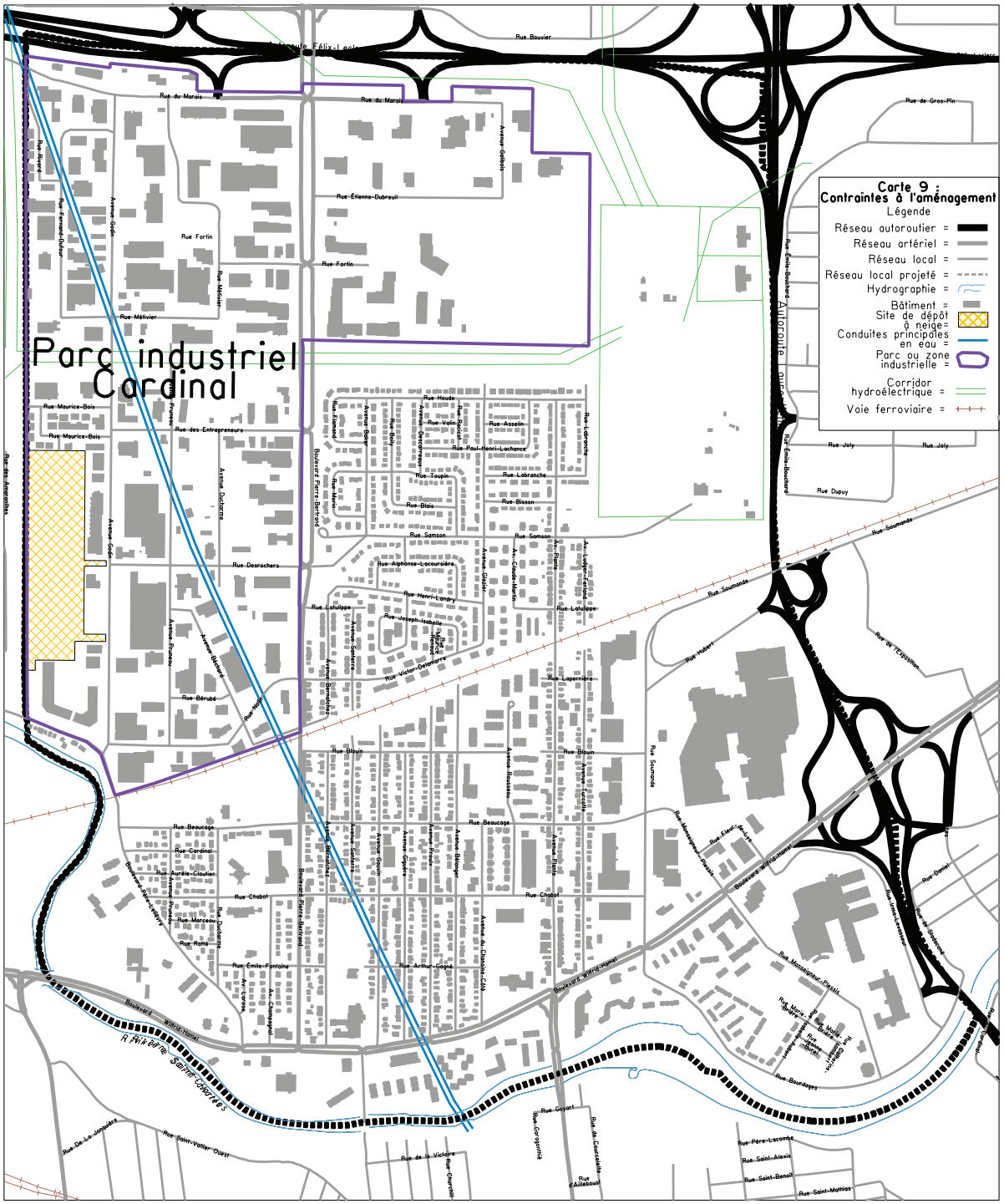
Carte 9 :
Contraintes à l'aménagement
Légende
Réseau autoroutier =
Réseau artériel =
Réseau local =
Réseau local projeté =
Hydrographie =
Bâtiment =
Site de dépôt à neige =
Conduites principales en eau =
Parc ou zone industrielle =
Corridor hydroélectrique =
Voie ferroviaire =
Parc industriel Cardinal
Autoroute Félix-Leclerc
Rue Bouvier
Rue du Marais
Rue de Gros-Pin
Rue Étienne-Dubreuil
Rue Forlin
Rue Mélivier
Rue Maurice-Bois
Rue des Entrepreneurs
Avenue Godin
Avenue Duchesne
Rue Desrochers
Rue Bérubé
Rue Joly
Rue Dupuy
Rue Soumande
Rue Hubert
Rue de l'Exposition
Rue Samson
Rue Alphonse-Lacoursière
Rue Henri-Landry
Rue Joseph-Isabelle
Rue Victor-Demarre
Rue Lalulippe
Rue Blain
Rue Beaucage
Rue Cardinal
Rue Aurèle-Cloutier
Rue Chabot
Rue Marceau
Rue Ruhé
Rue Émile-Fontaine
Rue Arthur-Gagné
Rue Lapersière
Rue Blanchard
Rue Blais
Rue Bisson
Rue Lebranche
Rue Paul-Henri-Lachance
Rue Asselin
Rue Moade
Rue Tougas
Rue Fleurent
Rue Merlin
Rue Ferrier
Rue Messagerie-Pierre
Rue Bourdages
Rue Guyart
Rue de la Victoire
Rue Saint-Vincent-Ouest
Rue De La Jaquière
Rue des Amarantes
Rue Père-Lacombe
Rue Saint-Alexis
Rue Saint-Benoît
Rue Saint-Mathieu
Rue d'Alembert
Rue de Courcelette
Rue Gargantua
Rue Churchill
Boulevard Pierre-Bernard
Boulevard Wilfrid-Hamel
Boulevard Sainte-Anne
Boulevard Wilfrid-Laurier
Rivière de Sainte-Anne
Rue Émile-Boulard
Rue Dumas
Rue de Sauvagnat
Rue Pierre-Lavoie
Rue Marie-Rollet
Rue Bellevue
Rue Bellevue-Ouest
Rue Bellevue-Est
Rue Ferland
Rue Fleur
Rue Lemay
Rue Ste-Hélène
Rue Ste-Marie
Rue Ste-Marie-Ouest
Rue Ste-Marie-Est
Rue Ste-Marie-Est-Ouest
Rue Ste-Marie-Est-Est
Rue Ste-Marie-Est-Est-Est
Rue Ste-Marie-Est-Est-Est-Est
Rue Ste-Marie-Est-Est-Est-Est-Est
Rue Ste-Marie-Est-Est-Est-Est-Est-Est
Rue Ste-Marie-Est-Est-Est-Est-Est-Est-Est
Rue Ste-Marie-Est-Est-Est-Est-Est-Est-Est-Est
Rue Ste-Marie-Est-Est-Est-Est-Est-Est-Est-Est-Est
Rue Ste-Marie-Est-Est-Est-Est-Est-Est-Est-Est-Est-Est
Rue Ste-Marie-Est-Est-Est-Est-Est-Est-Est-Est-Est-Est-Est
Rue Ste-Marie-Est-Est-Est-Est-Est-Est-Est-Est-Est-Est-Est-Est
Rue Ste-Marie-Est-Est-Est-Est-Est-Est-Est-Est-Est-Est-Est-Est-Est
Rue Ste-Marie-Est-Est-Est-Est-Est-Est-Est-Est-Est-Est-Est-Est-Est-Est
Rue Ste-Marie-Est-Est-Est-Est-Est-Est-Est-Est-Est-Est-Est-Est-Est-Est-Est
Rue Ste-Marie-Est-Est-Est-Est-Est-Est-Est-Est-Est-Est-Est-Est-Est-Est-Est-Est
Rue Ste-Marie-Est-Est-Est-Est-Est-Est-Est-Est-Est-Est-Est-Est-Est-Est-Est-Est-Est
Rue Ste-Marie-Est-Est-Est-Est-Est-Est-Est-Est-Est-Est-Est-Est-Est-Est-Est-Est-Est-Est
Rue Ste-Marie-Est-Est-Est-Est-Est-Est-Est-Est-Est-Est-Est-Est-Est-Est-Est-Est-Est-Est-Est
Rue Ste-Marie-Est-Est-Est-Est-Est-Est-Est-Est-Est-Est-Est-Est-Est-Est-Est-Est-Est-Est-Est-Est
Rue Ste-Marie-Est-Est-Est-Est-Est-Est-Est-Est-Est-Est-Est-Est-Est-Est-Est-Est-Est-Est-Est-Est-Est
Rue Ste-Marie-Est-Est-Est-Est-Est-Est-Est-Est-Est-Est-Est-Est-Est-Est-Est-Est-Est-Est-Est-Est-Est-Est
Rue Ste-Marie-Est-Est-Est-Est-Est-Est-Est-Est-Est-Est-Est-Est-Est-Est-Est-Est-Est-Est-Est-Est-Est-Est-Est
Rue Ste-Marie-Est-Est-Est-Est-Est-Est-Est-Est-Est-Est-Est-Est-Est-Est-Est-Est-Est-Est-Est-Est-Est-Est-Est-Est
Rue Ste-Marie-Est-Est-Est-Est-Est-Est-Est-Est-Est-Est-Est-Est-Est-Est-Est-Est-Est-Est-Est-Est-Est-Est-Est-Est-Est
Rue Ste-Marie-Est-Est-Est-Est-Est-Est-Est-Est-Est-Est-Est-Est-Est-Est-Est-Est-Est-Est-Est-Est-Est-Est-Est-Est-Est-Est
Rue Ste-Marie-Est-Est-Est-Est-Est-Est-Est-Est-Est-Est-Est-Est-Est-Est-Est-Est-Est-Est-Est-Est-Est-Est-Est-Est-Est-Est-Est
Rue Ste-Marie-Est-Est-Est-Est-Est-Est-Est-Est-Est-Est-Est-Est-Est-Est-Est-Est-Est-Est-Est-Est-Est-Est-Est-Est-Est-Est-Est-Est
Rue Ste-Marie-Est-Est-Est-Est-Est-Est-Est-Est-Est-Est-Est-Est-Est-Est-Est-Est-Est-Est-Est-Est-Est-Est-Est-Est-Est-Est-Est-Est-Est
Rue Ste-Marie-Est-Est-Est-Est-Est-Est-Est-Est-Est-Est-Est-Est-Est-Est-Est-Est-Est-Est-Est-Est-Est-Est-Est-Est-Est-Est-Est-Est-Est-Est
Rue Ste-Marie-Est-Est-Est-Est-Est-Est-Est-Est-Est-Est-Est-Est-Est-Est-Est-Est-Est-Est-Est-Est-Est-Est-Est-Est-Est-Est-Est-Est-Est-Est-Est
Rue Ste-Marie-Est-Est-Est-Est-Est-Est-Est-Est-Est-Est-Est-Est-Est-Est-Est-Est-Est-Est-Est-Est-Est-Est-Est-Est-Est-Est-Est-Est-Est-Est-Est-Est
Rue Ste-Marie-Est-Est-Est-Est-Est-Est-Est-Est-Est-Est-Est-Est-Est-Est-Est-Est-Est-Est-Est-Est-Est-Est-Est-Est-Est-Est-Est-Est-Est-Est-Est-Est-Est
Rue Ste-Marie-Est-Est-Est-Est-Est-Est-Est-Est-Est-Est-Est-Est-Est-Est-Est-Est-Est-Est-Est-Est-Est-Est-Est-Est-Est-Est-Est-Est-Est-Est-Est-Est-Est-Est
Rue Ste-Marie-Est-Est-Est-Est-Est-Est-Est-Est-Est-Est-Est-Est-Est-Est-Est-Est-Est-Est-Est-Est-Est-Est-Est-Est-Est-Est-Est-Est-Est-Est-Est-Est-Est-Est-Est
Rue Ste-Marie-Est-Est-Est-Est-Est-Est-Est-Est-Est-Est-Est-Est-Est-Est-Est-Est-Est-Est-Est-Est-Est-Est-Est-Est-Est-Est-Est-Est-Est-Est-Est-Est-Est-Est-Est-Est
Rue Ste-Marie-Est-Est-Est-Est-Est-Est-Est-Est-Est-Est-Est-Est-Est-Est-Est-Est-Est-Est-Est-Est-Est-Est-Est-Est-Est-Est-Est-Est-Est-Est-Est-Est-Est-Est-Est-Est-Est
Rue Ste-Marie-Est-Est-Est-Est-Est-Est-Est-Est-Est-Est-Est-Est-Est-Est-Est-Est-Est-Est-Est-Est-Est-Est-Est-Est-Est-Est-Est-Est-Est-Est-Est-Est-Est-Est-Est-Est-Est-Est
Rue Ste-Marie-Est-Est-Est-Est-Est-Est-Est-Est-Est-Est-Est-Est-Est-Est-Est-Est-Est-Est-Est-Est-Est-Est-Est-Est-Est-Est-Est-Est-Est-Est-Est-Est-Est-Est-Est-Est-Est-Est-Est
Rue Ste-Marie-Est-Est-Est-Est-Est-Est-Est-Est-Est-Est-Est-Est-Est-Est-Est-Est-Est-Est-Est-Est-Est-Est-Est-Est-Est-Est-Est-Est-Est-Est-Est-Est-Est-Est-Est-Est-Est-Est-Est-Est
Rue Ste-Marie-Est-Est-Est-Est-Est-Est-Est-Est-Est-Est-Est-Est-Est-Est-Est-Est-Est-Est-Est-Est-Est-Est-Est-Est-Est-Est-Est-Est-Est-Est-Est-Est-Est-Est-Est-Est-Est-Est-Est-Est-Est
Rue Ste-Marie-Est-Est-Est-Est-Est-Est-Est-Est-Est-Est-Est-Est-Est-Est-Est-Est-Est-Est-Est-Est-Est-Est-Est-Est-Est-Est-Est-Est-Est-Est-Est-Est-Est-Est-Est-Est-Est-Est-Est-Est-Est-Est
Rue Ste-Marie-Est-Est-Est-Est-Est-Est-Est-Est-Est-Est-Est-Est-Est-Est-Est-Est-Est-Est-Est-Est-Est-Est-Est-Est-Est-Est-Est-Est-Est-Est-Est-Est-Est-Est-Est-Est-Est-Est-Est-Est-Est-Est-Est
Rue Ste-Marie-Est

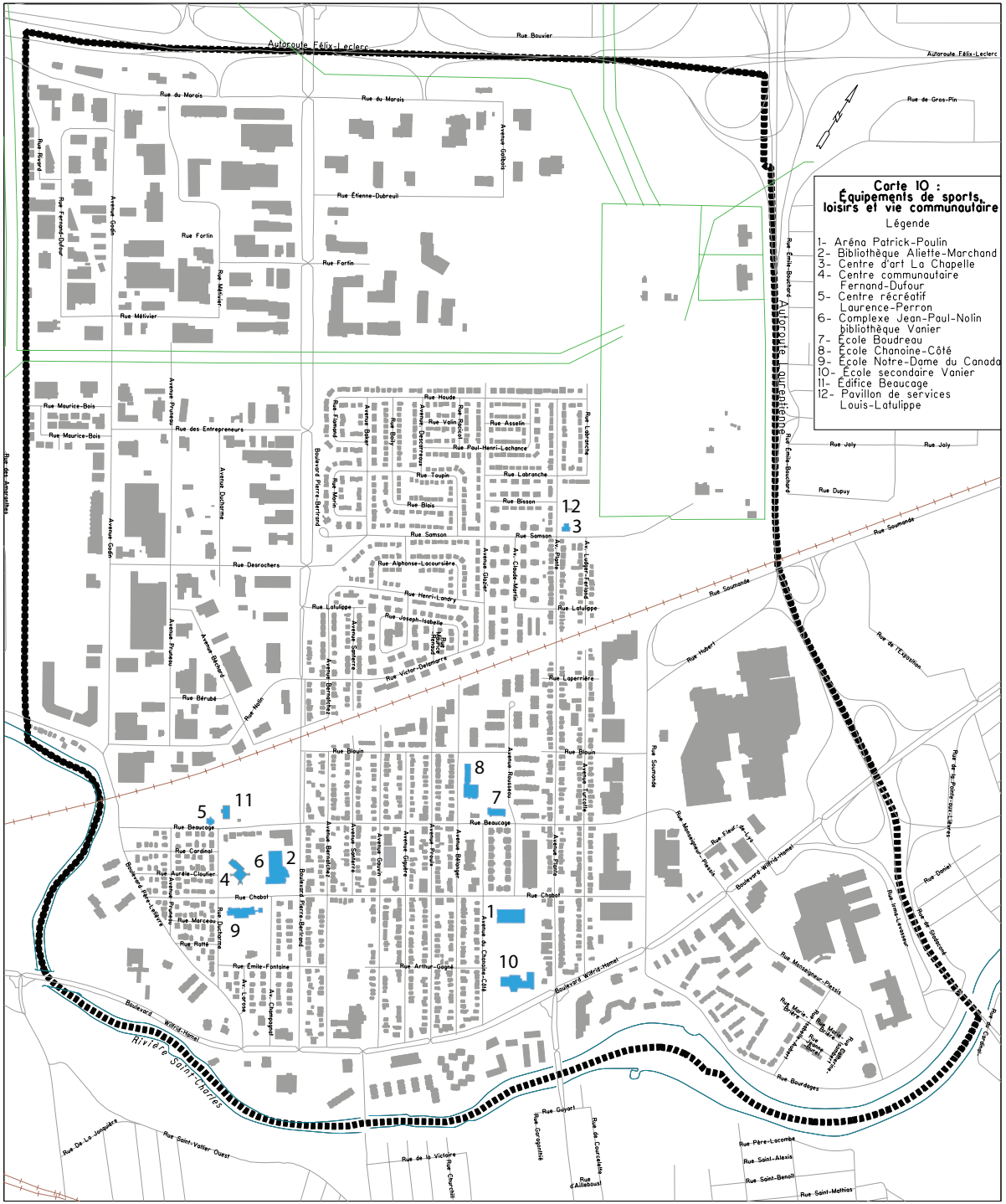
Carte 10 :
Équipements de sports, loisirs et vie communautaire
Légende
1- Aréna Patrick-Poulin
2- Bibliothèque Aliette-Marchand
3- Centre d'art La Chapelle
4- Centre communautaire Fernand-Dufour
5- Centre récréatif Laurence-Perron
6- Complexe Jean-Paul-Nolin bibliothèque Vanier
7- École Boudreau
8- École Chanoine-Côté
9- École Notre-Dame du Canada
10- École secondaire Vanier
11- Édifice Beaucage
12- Pavillon de services Louis-Latulippe
Autoroute Félix-Leclerc
Autoroute Jacques-Cartier
Rivière Saint-Charles
Rue du Marais
Rue Bouvier
Rue de Gros-Pin
Rue Étienne-Dubreuil
Rue Forlin
Rue Mélivier
Rue Maurice-Bois
Rue des Entrepreneurs
Rue Desrochers
Rue Bérubé
Rue Houde
Rue Valin
Rue Asselin
Rue Paul-Henri-Lachance
Rue Labranche
Rue Bisson
Rue Blois
Rue Samson
Rue Alphonse-Lacoursière
Rue Henri-Landry
Rue Joseph-Isabelle
Rue Victor-Delamarre
Rue Latulippe
Rue Bleun
Rue Beaucage
Rue Cardinal
Rue Aurélie-Cloutier
Rue Chabot
Rue Marceau
Rue Ratté
Rue Émile-Fontaine
Rue Arthur-Gagné
Rue Joly
Rue Dupuy
Rue Soumande
Rue Hébert
Rue de l'Exposition
Rue Lapierrière
Rue Messagerie-Plessis
Rue Fleur-de-Lys
Boulevard Wilfrid-Hamel
Rue Henri-Lemieux
Rue de la Pointe-aux-Lièvres
Rue Domat
Rue de Stadacona
Rue Bourdages
Rue Guyart
Rue Gorgonille
Rue de Courcelette
Rue d'Allebaud
Rue de la Victoire
Rue Churchill
Rue Père-Lacombe
Rue Saint-Alexis
Rue Saint-Benoît
Rue Saint-Mathias
Rue Saint-Vallier Ouest
Rue De La Jonquière
Rue des Amarantes
Rue Ruard
Rue Fernand-Dufour
Avenue Godin
Avenue Prudhomme
Avenue Ducharme
Avenue Bélanger
Avenue Pineau
Avenue Bernatchez
Avenue Sorbonne
Avenue Gaudet
Avenue Rousseau
Avenue Gilbert
Avenue Gaudet
Avenue Gilbert
Avenue Gérard
Avenue Pinel
Avenue Lacoste
Avenue du Chanoine-Côté
Avenue Gilbert
Avenue Pinel
Avenue Lacoste
Avenue Lapierrière
Avenue Bleun
Avenue Lacoste
Avenue Lapierrière
Avenue Lacoste
Avenue Lapierrière
Avenue Lacoste
Avenue Lapierrière

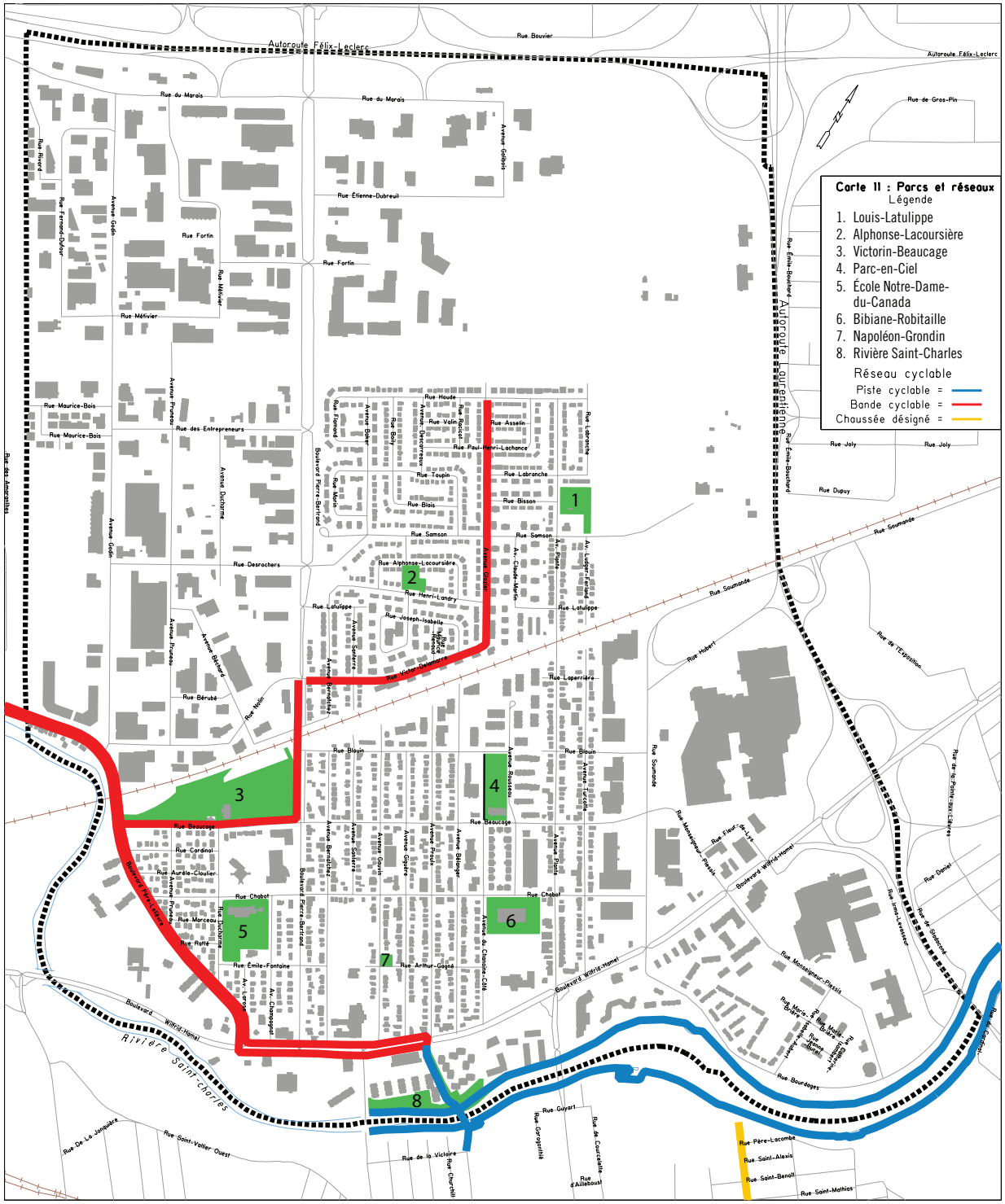
Carte 11 : Parcs et réseaux
Légende
1. Louis-Latulippe
2. Alphonse-Lacoursière
3. Victorin-Beaucage
4. Parc-en-Ciel
5. École Notre-Dame-du-Canada
6. Bibiane-Robitaille
7. Napoléon-Grondin
8. Rivière Saint-Charles
Réseau cyclable
Piste cyclable =
Bande cyclable =
Chaussée désigné =
Autoroute Félix-Leclerc
Autoroute Laurentienne
Rivière Saint-Charles