

> La mobilité à Québec

Plan de mobilité Festival d'été de Québec 2026

9 juin 2026



RTC
RÉSEAU DE TRANSPORT
DE LA CAPITALE

VILLE DE
QUÉBEC
l'accent
d'Amérique

Plan de la présentation

- Mise en contexte
- Plan de mobilité
 - Circulation
 - Voie cyclable
 - Corridors pour les piétons
 - Corridors pour les véhicules d'urgence
 - Transport en commun

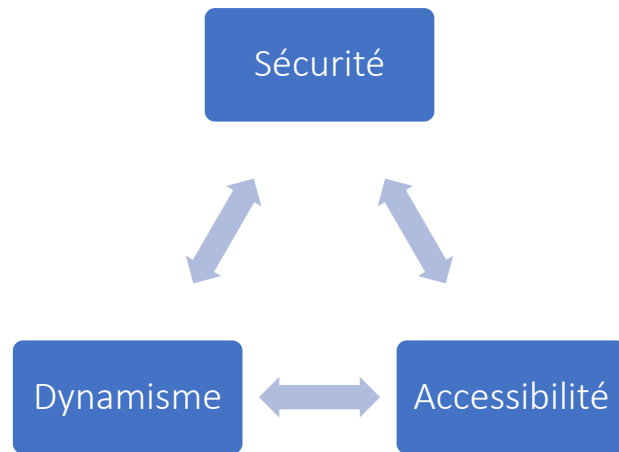
Mise en contexte



Qu'est-ce qu'un plan de mobilité événementiel

Stratégie annuelle qui regroupe l'ensemble des actions mises en œuvre par la Ville de Québec, le SPVQ et le RTC lors du Festival d'été.

- Circulation automobile
- Transport en commun
- Déplacements piétonniers
- Déplacements cyclables
- Déplacement des véhicules d'urgence
- Soutien policier



Objectifs du plan de mobilité

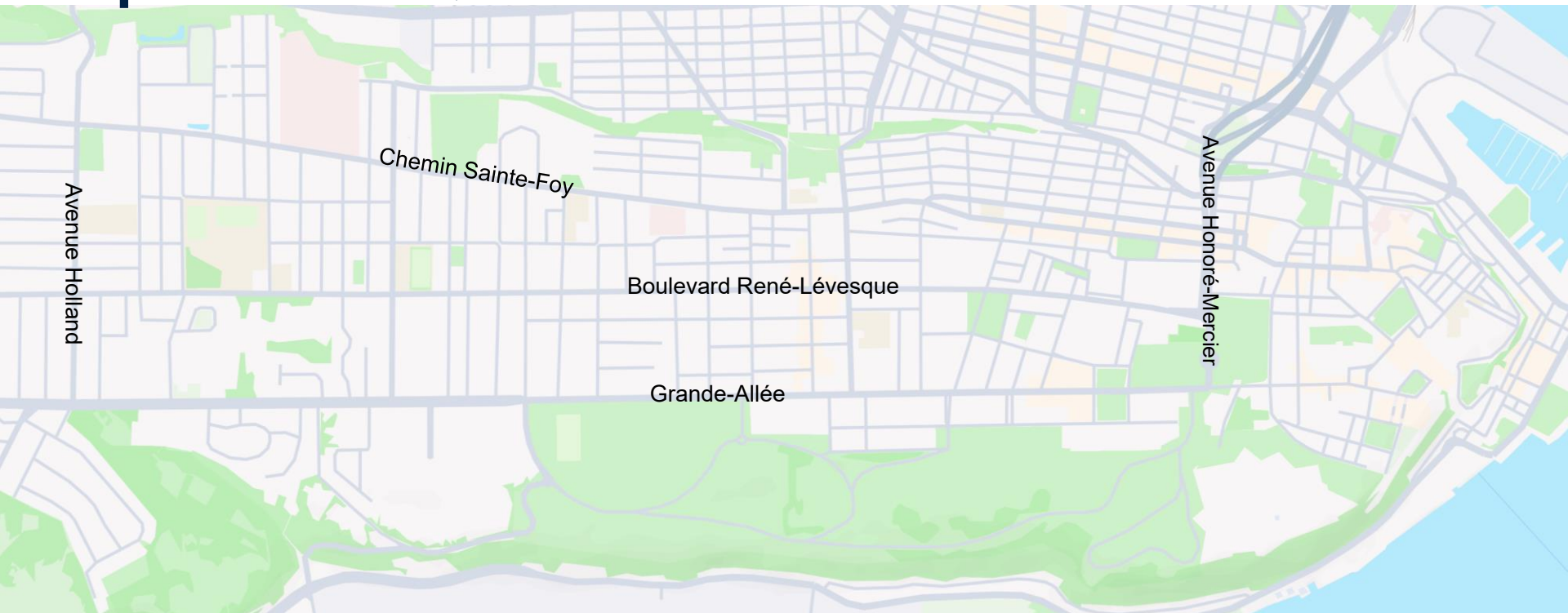
Maintien de la vie

- Déplacement des véhicules d'urgence (police, incendie et ambulance)
- Sécurité des piétons et des cyclistes

Maintien de la mobilité

- Déplacement des autobus du RTC (fréquence, temps de déplacement)
- Déplacement des piétons et des cyclistes
- Accès aux secteurs limitrophes
- Accès aux parcs de stationnement

Territoire d'intervention du plan de mobilité pour le FEQ

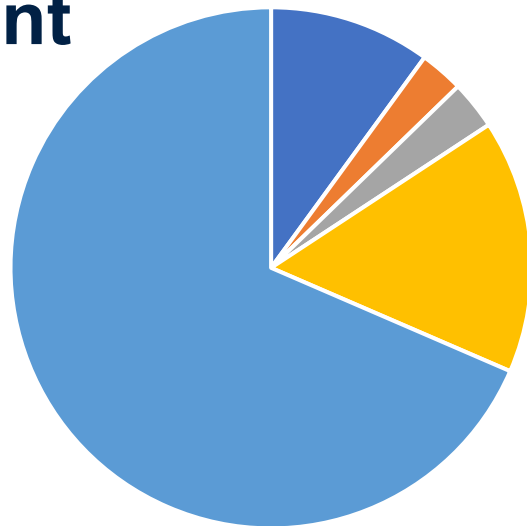


Modes actuels de déplacement des festivaliers

150 000 personnes présentent sur les sites chaque soir

84 % se déplace en auto, soit environ 50 000 voitures

9 400 cases de stationnement hors rue dans le territoire d'intervention de la mobilité



- Transport en commun
- Traversier
- Vélo
- Auto/Stationnement hors-rue
- Auto/Stationnement dans les rues et résidents marcheurs

9 400 cases de stationnements hors rue sur le territoire d'intervention

1 000 cases

900 cases

3 000 cases

4 500 cases

Des changements pour 2026

Un nouvel intrant a un impact important sur l'organisation des déplacements :

- Présence de **voies réservées** aux autobus dans l'axe Laurier / Grande Allée

Également

- Évolution encore à prévoir en 2027.
- Pour s'informer sur les conditions de déplacement : ville.quebec.qc.ca/tramway

Plan de mobilité 2026



CIRCULATION FEQ

MESURES D'ATTÉNUATION



Espaces pour vélos



Zones Taxis

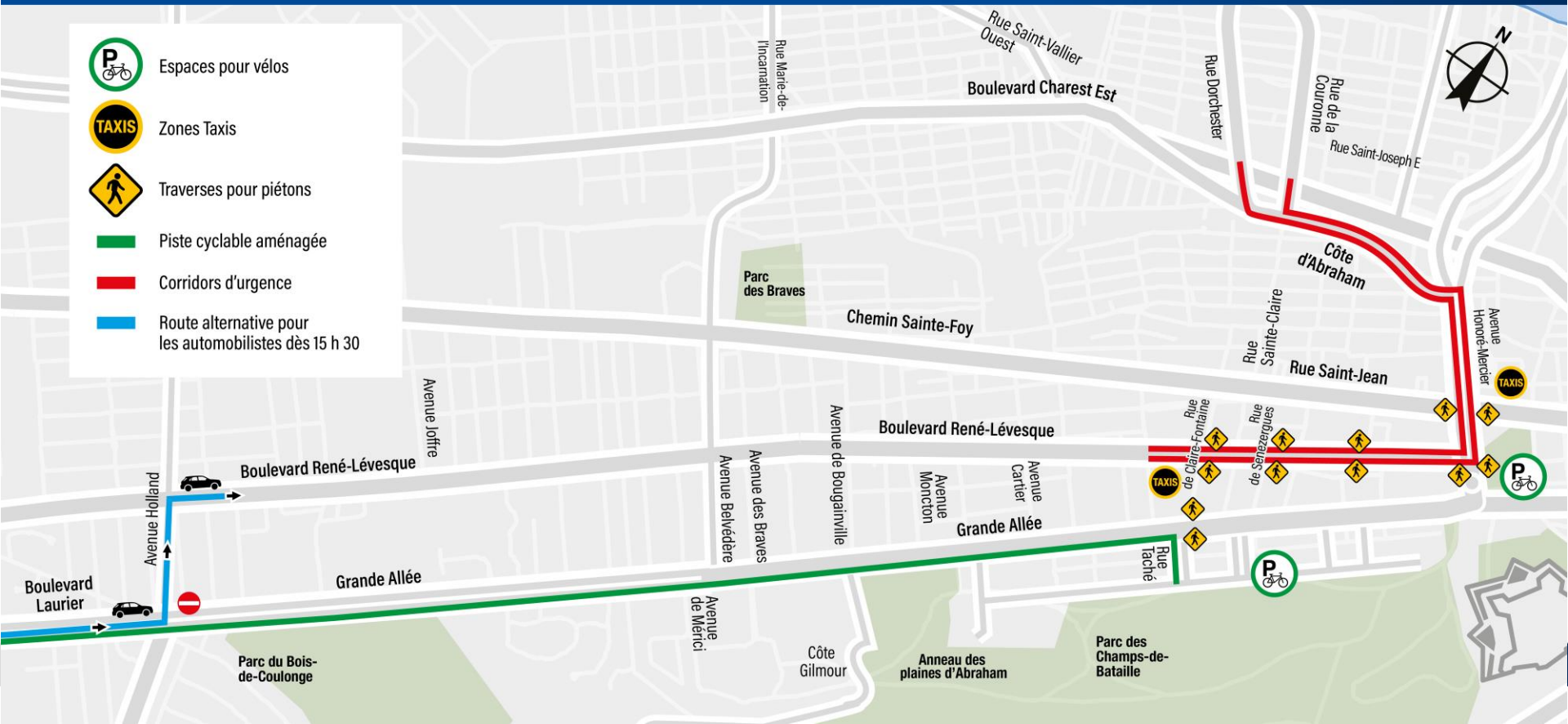


Traverses pour piétons

 Piste cyclable aménagée

 Corridors d'urgence

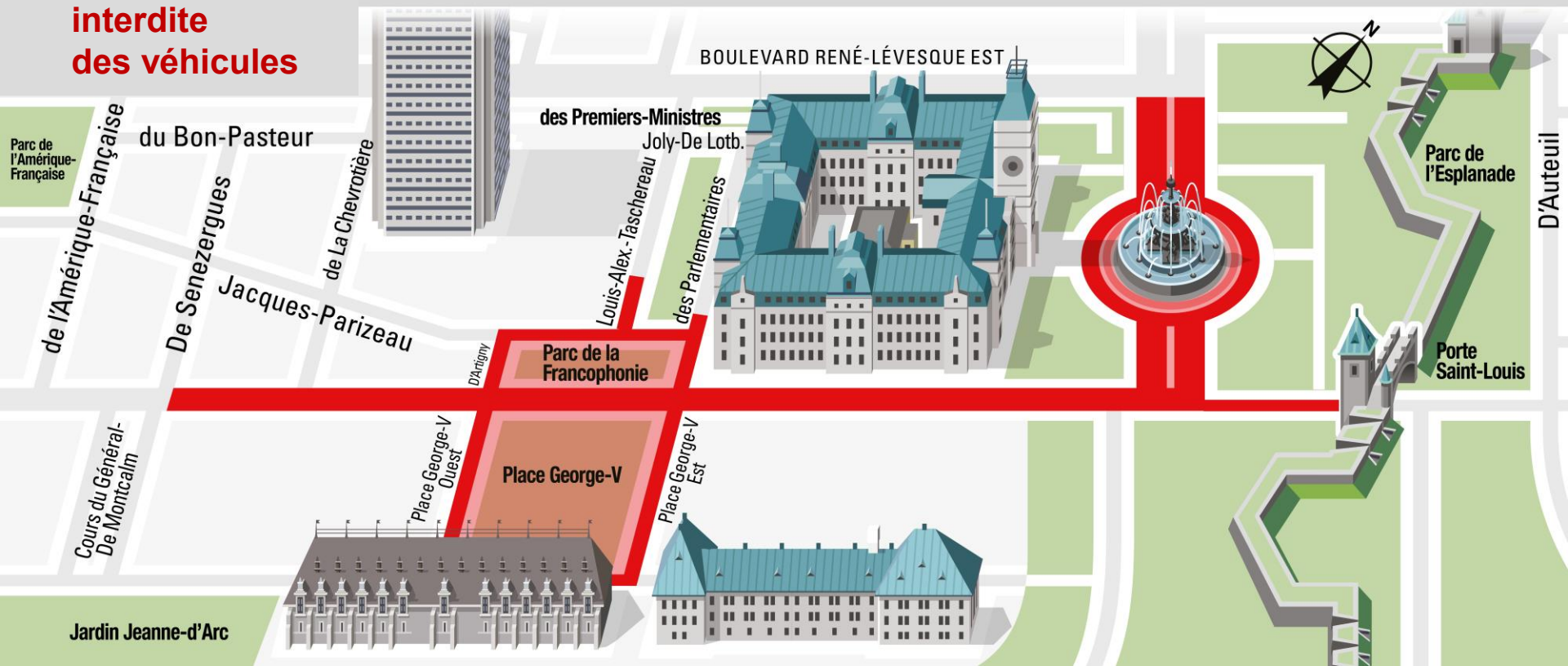
 Route alternative pour les automobilistes dès 15 h 30



CIRCULATION FEQ PÉRIMÈTRE PIÉTONS

**Circulation
interdite
des véhicules**

Lundi au vendredi dès 15 h 30 • Samedi et dimanche dès 12 h





Gestion de la circulation - Autos

Grande Allée, vers l'est :

Fermeture à la circulation automobile en direction est au carrefour de l'avenue Holland dès 15 h 30 (lundi au vendredi) et de 12 h (samedi et dimanche).

Les bus poursuivent sur la voie réservée de Grande-Allée.



-  Piste cyclable aménagée
-  Route alternative pour les automobilistes dès 15 h 30

Gestion de la circulation – Grande Allée

Nouvelle assignation des voies

entre les **avenues Holland et Taché**, de **15 h 30 (lundi au vendredi)**

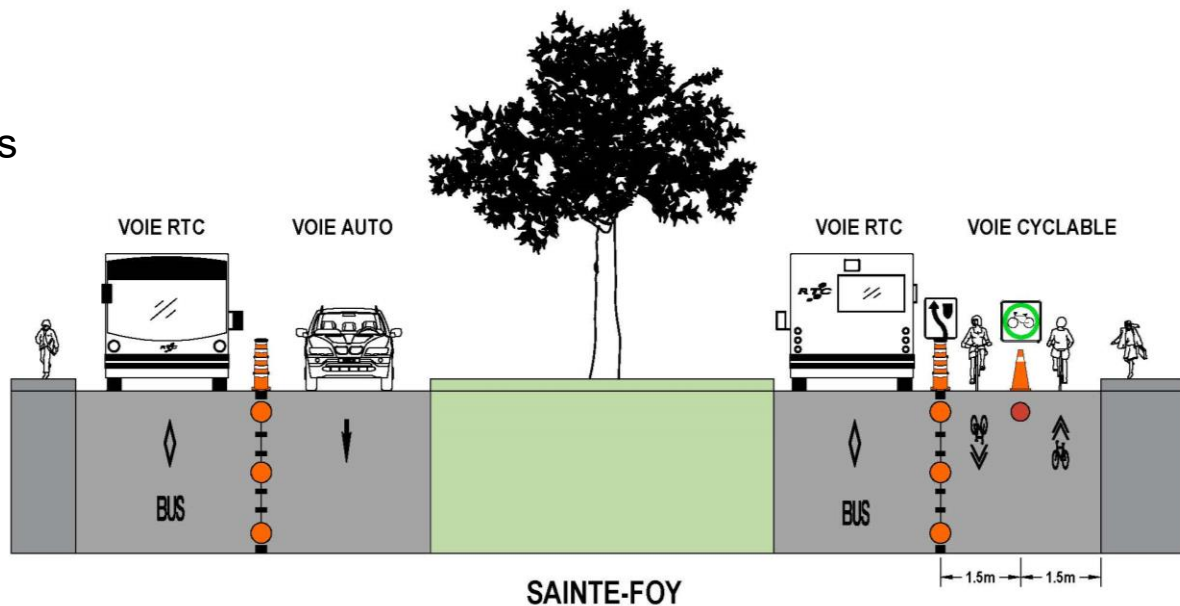
VIEUX-QUÉBEC

Direction est

- Voie cyclable bidirectionnelle
- Voie réservée aux autobus, taxis et véhicules d'urgence

Direction ouest

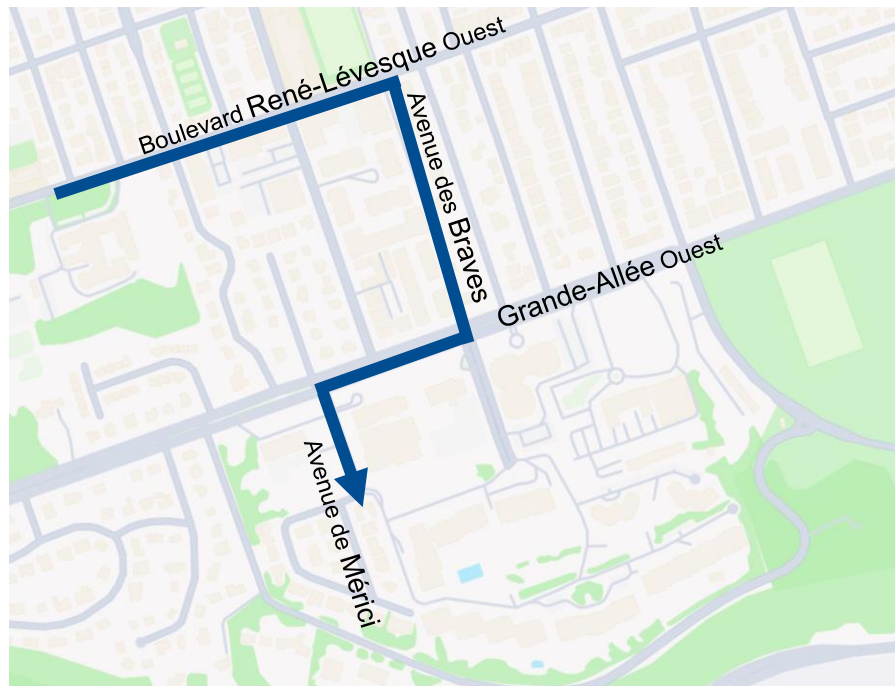
- Voie réservée aux autobus, taxis et véhicule d'urgence
- Voie pour la circulation automobile



Gestion de la circulation - Secteur sud de Grande Allée

Exemple

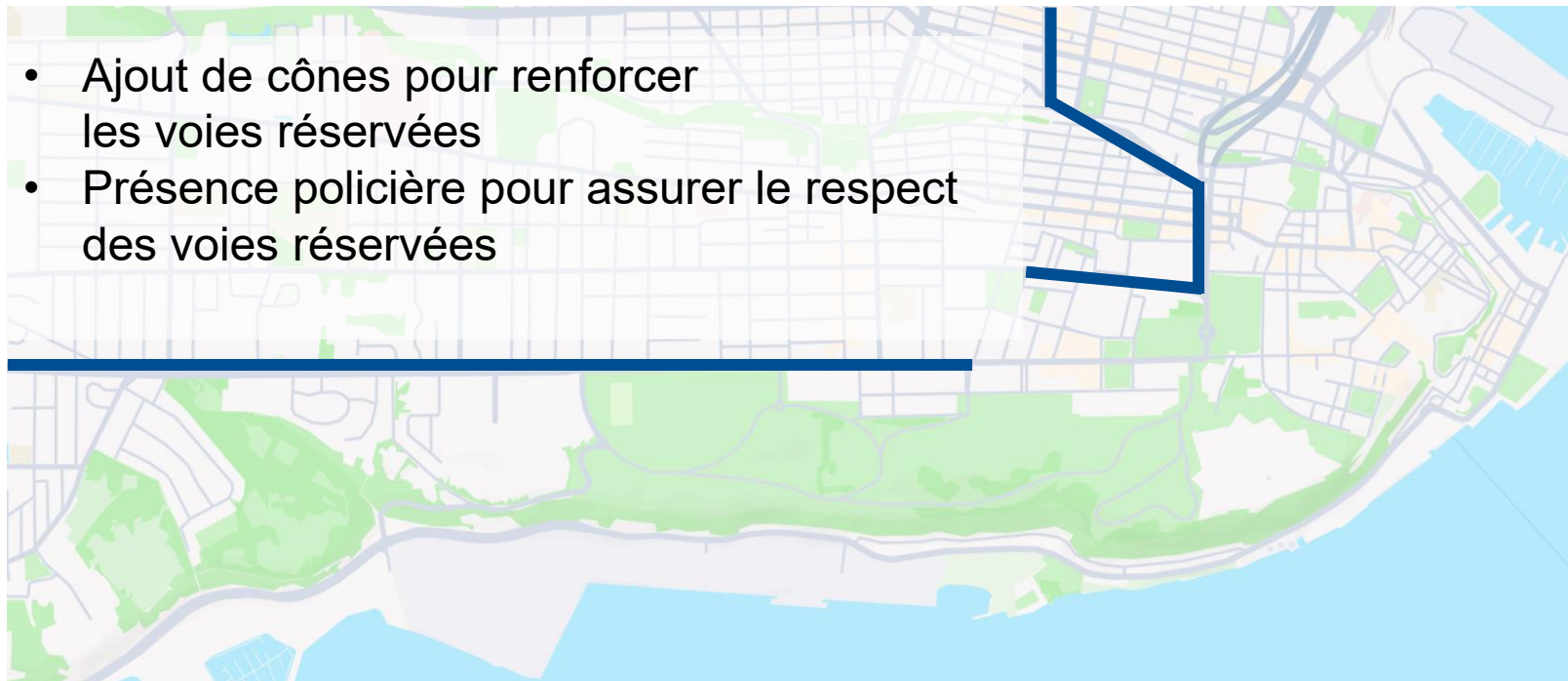
Accès par :
Boulevard René-Lévesque
Avenue des Braves
Grande Allée



Transport en commun

Voies réservées aux autobus

- Ajout de cônes pour renforcer les voies réservées
- Présence policière pour assurer le respect des voies réservées



Voie cyclable

- Aménagement d'une **voie cyclable temporaire** sur la Grande Allée, entre les avenues Marguerite-Bourgeoy et Taché
- **Présence policière** aux points de croisement stratégiques
- Présence d'une **station à Vélo avec méga zone de dépôt** pour garantir un ancrage disponible sur les plaines d'Abraham, face au Jardin Jeanne-d'Arc
- Présence de **vestiaires à vélos en périphérie** du site (rue Saint-Louis et secteur du parc Jeanne-D'Arc)



Image : Festival d'été de Québec

Corridors sécurisés pour les piétons

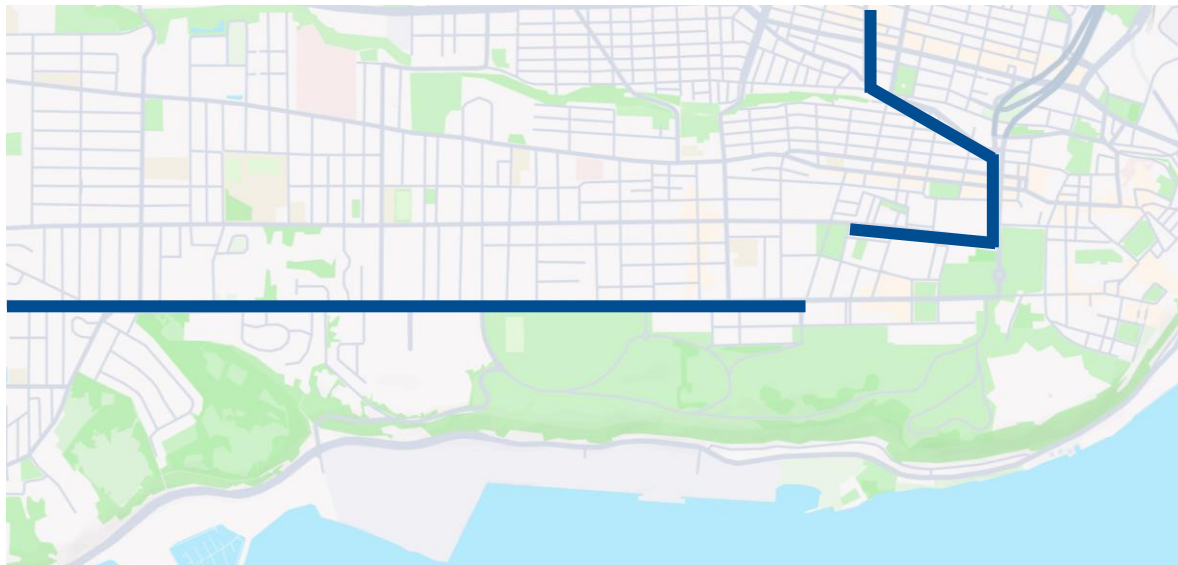
- Implantation de **corridors sécurisés** sur :
 - Grande Allée
 - Boulevard René-Lévesque
 - Avenue Honoré-mercier
 - Rue Dalhousie (traverse de Lévis)
- **Présence policière** aux intersections stratégiques



Image : Festival d'été de Québec

Corridors d'urgence

- Utilisation des **voies réservées aux autobus** par les véhicules d'urgence (au besoin)
 - **Aucune rue piétonne autorisée sur la rue Saint-Jean (Faubourg)**



Terrasses sur Grande Allée

Adaptation à l'évolution des travaux sur René-Lévesque :

- D'ici la fin du FEQ : occupation autorisée des **trottoirs** par les terrasses
- Pendant le FEQ (dans le périmètre piétons, dès 15 h 30 en semaine et dès midi les week-end) : occupation autorisée **sur le trottoir et la voie de stationnement**;
- Après le FEQ : les terrasses devront revenir **à l'intérieur des limites des propriétés**, et la Ville restera à l'affût de l'évolution des travaux TramCité afin d'ajuster les mesures en conséquence.

Service de police de la Ville de Québec



Mission du SPVQ

- Maintien de corridors stratégiques réservés aux services d'urgence;
- Sécurisation des parcours utilisateurs de micromobilité dans les secteurs achalandés;
- Gestion de la circulation pour faciliter les déplacements et le retour à la maison;
- Présence accrue des équipes sur le terrain afin d'assurer la paix et le bon ordre avant, pendant et après l'événement.

Coordination interservices

- Ouverture du centre de coordination événementielle sur site (CCES)
 - Coordonné par le Bureau des grands événements (BGE)
 - Présence des partenaires dont le SPVQ, le SPCIQ, le STMI, les TP, le CIUSSS et le promoteur.
 - Gestion concertée de l'événement
- Ouverture du centre opérationnel de mission du SPVQ (COM Police)
 - Vigie en temps réel du territoire en périphérie durant l'événement



Image : Festival d'été de Québec

Réseau de transport de la Capitale



Le RTC et le FEQ

- Près de **300 000** déplacements
- **60 %** service régulier et Métrobus
- **40 %** service de navette
- Équipes terrains, chauffeurs et autobus supplémentaires

**Moins
de trafic,
plus de
musique.**

FEQ en bus



Bell
FESTIVAL D'ÉTÉ
DE QUÉBEC
A CHOUILLIOT



Offre bonifiée

• Navettes

410 - Lebourgneuf

420 - Sainte-Foy

430 - Charlesbourg

450 - Beauport

• Parcours Métrobus

800 – 801 – 805 – 807

• Parcours 11



Stationnements incitatifs gratuits

Service de navettes

4 stationnements incitatifs :

- Lebourgneuf
- Sainte-Foy
- Charlesbourg
- Beauport

Parcours Métrobus et régulier

3 stationnements incitatifs

Parc-O-Bus :

- 41^e Rue/1^{re} Avenue
- D'Estimauville
- Pie-XII



Titres FestiBUS

- FestiBUS illimité - 36 \$: déplacements illimités pendant le FEQ.
- FestiBUS 10 passages - 27 \$: valide dès 10 h, pour déplacements occasionnels.
- Disponibles sur l'application RTC Nomade Paiement, RTC Recharge OPUS, et points de vente RTC.



Service àVélo

- Plusieurs stations à **proximité du périmètre festif.**
- Station àVélo avec **méga zone de dépôt** pour garantir un ancrage disponible sur les plaines d'Abraham, face au Jardin Jeanne-d'Arc.
- **Dépôt àVélo libre-service** pour les casques.



Périodes de questions

